

**vyjádření o existenci sítě elektronických komunikací
společnosti CETIN a.s.
(„Vyjádření“)**

**A VŠEOBECNÉ PODMÍNKY OCHRANY SÍTĚ ELEKTRONICKÝCH KOMUNIKACÍ
společnosti CETIN a.s.
(„Všeobecné podmínky ochrany SEK“)**

toto Vyjádření a Všeobecné podmínky ochrany SEK je vydané dle ustanovení § 101 zákona č. 127/2005 Sb., o elektronických komunikacích a o změně některých souvisejících zákonů, v účinném znění („Zákon o elektronických komunikacích“), a dle ustanovení § 161 zákona č. 183/2006 Sb., o územním plánování a stavebním řádu, v účinném znění („Stavební zákon“), a dle příslušných ustanovení zákona č. 89/2012 Sb., občanský zákoník, v účinném znění („Občanský zákoník“)

Číslo jednací: 527882/22

Číslo žádosti: 0122 379 684 („Žádost“)

| | | |
|--|--|--|
| Název akce („Stavba“) | | Hodonín, budova TO-zlepšení sociálního zázemí-I. etapa projekt, SO 01-27-01 Přípojka Vodovodu |
| Důvod vydání Vyjádření („Důvod vyjádření“) | | Informace o poloze sítě |
| Žadatel | Dopravní projektování, spol. s r.o., kontaktní osoba: Jarmila Gregorová, 28. října 3388/111, Ostrava, 70200 | |
| Stavebník | – neuvedeno –, – neuvedeno –, 0 | |
| Zájmové území | Okres | Hodonín |
| | Obec | Hodonín |
| | Kat. území / č. parcely | Hodonín |
| Platnost Vyjádření | | 26. 1. 2024 („Den konce platnosti Vyjádření“) |

Žadatel Žádostí určil a vyznačil Zájmové území, jakož i určil Důvod Vyjádření.

Na základě určení a vyznačení Zájmového území Žadatelem a na základě určení Důvodu Vyjádření vydává společnost CETIN a.s. následující Vyjádření:

Dojde ke střetu se sítí elektronických komunikací (dále jen „SEK“) společnosti CETIN a.s.

- (I) Na Žadatelem určeném a vyznačeném Zájmovém území se vyskytuje SEK společnosti CETIN a.s.; a
- (II) Stavebník nebo jím pověřená třetí osoba je povinen řídit se Všeobecnými podmínkami ochrany SEK, které jsou nedílnou součástí Vyjádření; a
- (III) pro případ, že bude nezbytné přeložení SEK, zajistí vždy takové přeložení SEK její vlastník, společnost CETIN a.s. Stavebník, který vyvolal překládku SEK je dle ustanovení § 104 odst. 17 Zákona o elektronických komunikacích povinen uhradit společnosti CETIN a.s. veškeré náklady na nezbytné úpravy dotčeného úseku SEK, a to na úrovni stávajícího technického řešení; a
- (IV) pro účely přeložení SEK dle bodu (III) tohoto Vyjádření je Stavebník povinen uzavřít se společností CETIN a.s. Smlouvu o realizaci překládky SEK; a
- (V) Stavebník a/nebo Žadatel není oprávněn užít toto Vyjádření k podání jakékoliv žádosti o vydání jakéhokoliv správního rozhodnutí či jiného rozhodnutí majícího obdobný charakter.

Číslo jednací: 527882/22

Číslo žádosti: 0122 379 684

Vyjádření je platné pouze pro Zájmové území určené a vyznačené Žadatelem, jakož i pro Důvod Vyjádření stanovený a určený Žadatelem v Žádosti.

Vyjádření pozbývá platnosti i) dnem, kdy je Žadatelem a/nebo Stavebníkem použito k podání žádosti o vydání jakéhokoliv správního rozhodnutí či jiného rozhodnutí majícího obdobný charakter a/nebo dnem zahájení jakéhokoliv správního rozhodnutí či jiného rozhodnutí majícího obdobný charakter, ve kterém bylo Vyjádření použito, ii) uplynutím doby platnosti v tomto Vyjádření uvedeného, iii) změnou rozsahu Zájmového území či změnou Důvodu Vyjádření uvedeného v Žádosti a/nebo iv) porušením Všeobecných podmínek ochrany SEK, to vše v závislosti na tom, která ze skutečností rozhodná pro pozbytí platnosti Vyjádření nastane nejdříve.

Společnost CETIN a.s. vydáním tohoto Vyjádření poskytla Žadateli pro Žadatelem určené a vyznačené Zájmové území veškeré informace o SEK dostupné společnosti CETIN a.s. ke dni podání Žádosti.


Ze strany společnosti CETIN a.s. může v některých případech docházet ke zpracování Vašich osobních údajů. Ke zpracování Vašich osobních údajů dochází vždy v souladu s platnými právními předpisy. Konkrétní zásady a podmínky zpracování osobních údajů společností CETIN a.s. jsou dostupné na <https://www.cetin.cz/zasady-ochrany-osobnich-udaju>.

V případě dotazů k Vyjádření kontaktujte prosím asistenční linku 800 630 630.

Přílohami Vyjádření jsou:

- *Všeobecné podmínky ochrany SEK*
- *Informace k vytýčení SEK ve vlastnictví společnosti CETIN a.s.*
- *Situační výkres (obsahuje Zájmové území určené a vyznačené Žadatelem a výřezy účelové mapy SEK)*

Vyjádření vydala společnost **CETIN a.s.** dne: 26. 1. 2022.



CETIN a.s.
Českomoravská 2510/19, Libeň
190 00 Praha 9
DIČ: CZ04084063

102

VŠEOBECNÉ PODMÍNKY OCHRANY SÍTĚ ELEKTRONICKÝCH KOMUNIKACÍ společnosti CETIN a.s.**1. PLATNOST VŠEOBECNÝCH PODMÍNEK**

- i) Tyto Všeobecné i podmínky ochrany sítě elektronických komunikací (dále jen „VPOSEK“) tvoří součást Vyjádření (jak je tento pojem definován níže v článku 2 VPOSEK).
- ii) V případě rozporu mezi Vyjádřením a těmito VPOSEK mají přednost ustanovení Vyjádření, pokud není těmito VPOSEK stanoveno jinak.

2. DEFINICE

Níže uvedené termíny, jsou-li použity v těchto VPOSEK a uvozeny velkým písmenem, mají následující význam, není-li těmito VPOSEK a/nebo Příslušnými požadavky stanoveno výslovně jinak:

„**CETIN**“ znamená CETIN a.s. se sídlem Českomoravská 2510/19, Libeň, 190 00 Praha 9, IČO: 04084063, zapsaná v obchodním rejstříku vedeném Městským soudem v Praze pod spz. B 20623;

„**Den**“ je kalendářní den;

„**Kabelovod**“ podzemní zařízení sestávající se z tělesa Kabelovodu a kabelových komor, sloužící k zatahování kabelů a ochranných trubek;

„**Občanský zákoník**“ znamená zákon č. 89/2012 Sb., občanský zákoník, v účinném znění;

„**POS**“ je zaměstnanec společnosti CETIN, pověřený ochranou sítě, Tomáš Zaremba, tel.: 775 346 360, e-mail: tomas.zaremba@cetin.cz;

„**Pracovní den**“ znamená Den, kromě soboty, neděle, a státních svátků a ostatních svátků ve smyslu zákona č. 245/2000 Sb., o státních svátcích, o významných dnech a o dnech pracovního klidu, v účinném znění;

„**Příslušné požadavky**“ znamená jakýkoli a každý příslušný právní předpis, vč. technických norem, nebo normativní právní akt veřejné správy či samosprávy, nebo jakékoli rozhodnutí, povolení, souhlas nebo licenci, včetně podmínek, které s ním souvisí;

„**Překládka**“ je stavba spočívající ve změně trasy vedení SEK ve vlastnictví CETIN nebo přemístění zařízení SEK ve vlastnictví CETIN; Stavebník, který Překládku vyvolal, je dle ustanovení § 104 odst. 17 Zákona o elektronických komunikacích povinen uhradit společnosti CETIN veškeré náklady na nezbytné úpravy dotčeného úseku SEK, a to na úrovni stávajícího technického řešení;

„**SEK**“ je síť elektronických komunikací ve vlastnictví CETIN;

„**Stavba**“ je stavba a/nebo činnost ve vztahu, k níž bylo vydáno Vyjádření, a je prováděna Stavebníkem a/nebo Žadatelem v souladu s Příslušnými požadavky, povolená příslušným správním rozhodnutím vydaným dle Stavebního zákona;

„**Stavebník**“ je osoba takto označená ve Vyjádření;

„**Stavební zákon**“ je zákon č. 183/2006 Sb., o územním plánování a stavebním řádu;

„**Vyjádření**“ je vyjádření o existenci sítě elektronických komunikací vydané společností CETIN dne 26. 1. 2022 pod č.j. 527882/22;

„**Zájmové území**“ je území označené Žadatelem a/nebo Stavebníkem v Žádosti;

„**Situační výkres**“ je výkres, který je přílohou Vyjádření a obsahuje Zájmové území určené a vyznačené Žadatelem v Žádosti a výřezy účelové mapy SEK;

„**Zákon o elektronických komunikacích**“ je zákon č. 127/2005 Sb., o elektronických komunikacích a o změně některých souvisejících zákonů, v účinném znění;

„**Žadatel**“ je osoba takto označená ve Vyjádření.

„**Žádost**“ je žádost, kterou Žadatel a/nebo Stavebník požádal CETIN o vydání Vyjádření.

3. PLATNOST A ÚČINNOST VPOSEK

Tyto VPOSEK jsou platné a účinné Dnem odeslání Vyjádření na i) adresu elektronické pošty Stavebníka a/nebo Žadatele uvedenou v Žádosti nebo ii) adresu pro doručení prostřednictvím poštovní přepravy uvedenou Stavebníkem a/nebo Žadatelem v Žádosti.

4. OBECNÁ PRÁVA A POVINNOSTI STAVEBNÍKA A/NEBO ŽADATELE

- i) Stavebník, Žadatel je výslovně srozuměn s tím, že SEK je veřejně prospěšným zařízením, byla zřízena ve veřejném zájmu a je chráněna Příslušnými požadavky.
- ii) SEK je chráněna ochranným pásmem, jehož rozsah je stanoven (a) ustanovením § 102 Zákona o elektronických komunikacích a/nebo (b) právními předpisy účinnými před Zákonom o elektronických komunikacích, není-li Příslušnými požadavky stanoveno jinak.
- iii) Stavebník, Žadatel nebo jím pověřená třetí osoba, je povinen při provádění Stavby nebo jiných prací, při odstraňování havárií a projektování staveb, řídit se Příslušnými požadavky, správnou praxí v oboru stavebnictví a technologickými postupy a je povinen učinit veškerá nezbytná opatření vyžadovaná Příslušnými požadavky k ochraně SEK před poškozením. Povinnosti dle tohoto odstavce má Stavebník rovněž ve vztahu k SEK, které se nachází mimo Zájmové území.
- iv) Při zjištění jakéhokoliv rozporu mezi údaji v Situačním výkresu, který je přílohou Vyjádření a skutečným stavem, je Stavebník a/nebo Žadatel povinen bez zbytečného odkladu, nejpozději Den následující po zjištění takové skutečnosti, zjištěný rozpor oznámit POS.
- v) Stavebník, Žadatel nebo jím pověřená třetí osoba, je povinen každé poškození či krádež SEK bezodkladně, nejpozději Den následující po zjištění takové skutečnosti, oznámit takovou skutečnost dohledovému centru společnosti CETIN na telefonní číslo +420 238 464 190.
- vi) Bude-li Stavebník, Žadatel nebo jím pověřená třetí osoba na společnosti CETIN požadovat, aby se jako účastník správního řízení, pro jehož účely bylo toto Vyjádření vydáno, vzdala práva na odvolání proti rozhodnutí vydanému ve správním řízení, je oprávněn kontaktovat POS.

5. POVINNOSTI STAVEBNÍKA PŘI PŘÍPRAVĚ STAVBY

- i) Při projektování Stavby je Stavebník povinen zajistit, aby projektová dokumentace Stavby (i) zohledňovala veškeré požadavky na ochranu SEK vyplývající z Příslušných požadavků, zejména ze Zákona o elektronických komunikacích a Stavebního zákona, (ii) respektovala správnou praxi v oboru stavebnictví a technologické postupy a (iii) umožňovala, aby i po provedení a umístění Stavby dle takové projektové dokumentace byla společnost CETIN, jako vlastník SEK schopna bez jakýchkoli omezení a překážek provozovat SEK, provádět údržbu a opravy SEK.
- ii) Nebude-li možné projektovou dokumentací zajistit některý, byť i jeden z požadavků dle předchozího odstavce (i) a/nebo umístění Stavby by mohlo způsobit, že nebude naplněn některý, byť i jeden z požadavků dle předchozího odstavce (i), vyvolá Stavebník Překládku.
- iii) Při projektování Stavby, která se nachází nebo je u ní zamýšleno, že se bude nacházet v ochranném pásmu radiových tras společnosti CETIN a překračuje výšku 15 m nad zemským povrchem, a to včetně dočasných objektů zařízení staveniště (jeřáby, konstrukce, atd.) je Stavebník povinen písemně kontaktovat POS za účelem získání konkrétního stanoviska a podmínek k ochraně radiových tras společnosti CETIN a pro určení, zda Stavba vyvolá Překládku. Ochranné pásmo radiových tras v šíři 50m je zakresleno do situačního výkresu, který je součástí tohoto Vyjádření.

VŠEOBECNÉ PODMÍNKY OCHRANY SÍTĚ ELEKTRONICKÝCH KOMUNIKACÍ společnosti CETIN a.s.

- (iv) Pokud se v Zájmovém území nachází podzemní silové vedení (NN) ve vlastnictví společnosti CETIN, je Stavebník povinen ve vztahu k projektové dokumentaci zajistit totéž, co je uvedeno pod písm (i) tohoto článku 5, přičemž platí, že Stavebník vyvolá Překládku v případech uvedených pod písm (ii) tohoto článku 5.
- (v) Stavebník je povinen při projektování Stavby, která je stavbou (a) zařízení silových elektrických sítí (VN, VVN a ZVVN) a/nebo (b) trakčních vedení, provést výpočet či posouzení rušivých vlivů na SEK, zpracovat ochranná opatření, to vše dle a v souladu s Příslušnými požadavky. Stavebník je povinen nejpozději třicet (30) Dnů před podáním žádosti o vydání příslušného správního rozhodnutí k umístění Stavby dle Stavebního zákona předat POS výpočet či posouzení rušivých vlivů na SEK a zpracovaná ochranná opatření.
- (vi) Je-li Stavba v souběhu s Kabelovodem, nebo Kabelovod kříží, je Stavebník povinen nejpozději ke Dni, ke kterému započne se zpracováním projektové dokumentace ke Stavbě, oznámit POS a projednat s POS (a) veškeré případy, kdy trajektorie podvrtní a protláká budou vedeny ve vzdálenosti menší, než je 1,5 m od Kabelovodu a (b) jakékoliv výkopové práce, které budou nebo by mohly být vedeny v úrovni či pod úrovní Kabelovodu nebo kabelové komory.
- (vii) Je-li Stavba umístěna nebo má být umístěna v blízkosti Kabelovodu, ve vzdálenosti menší, než jsou 2 m nebo kříží-li Stavba Kabelovod ve vzdálenosti menší, než je 0,5 m nad nebo kdekoliv pod Kabelovodem, je Stavebník povinen předložit POS k posouzení zakreslení Stavby v příčných řezech, přičemž do příčného řezu je Stavebník rovněž povinen zakreslit profil kabelové komory.

6. POVINNOSTI STAVEBNÍKA PŘI PROVÁDĚNÍ STAVBY

- (i) Stavebník je před započítím jakýchkoliv zemních prací ve vztahu ke Stavbě povinen vytyčit trasu SEK na terénu dle Příslušných požadavků a dle Stavebního zákona. S vytyčenou trasou SEK je Stavebník povinen seznámit všechny osoby, které budou anebo by mohly zemní práce ve vztahu ke Stavbě provádět. V případě porušení této povinnosti bude Stavebník odpovědný společnosti CETIN za náklady a škody, které porušením této povinnosti společnosti CETIN vzniknou a je povinen je společnosti CETIN uhradit.
- (ii) Pět (5) Pracovních dní před započítím jakýchkoliv prací ve vztahu ke Stavbě je Stavebník povinen oznámit společnosti CETIN, že zahájí práce či činnosti ve vztahu ke Stavbě. Písemné oznámení dle předchozí věty zašle Stavebník na adresu elektronické pošty POS a bude obsahovat minimálně číslo jednací Vyjádření a kontaktní údaje Stavebníka.
- (iii) Stavebník je povinen zabezpečit a zajistit SEK proti mechanickému poškození, a to zpravidla dočasným umístěním silničních betonových panelů nad kabelovou trasou SEK. Do doby, než je zajištěna a zabezpečena ochrana SEK proti mechanickému poškození, není Stavebník oprávněn přejíždět vozidly nebo stavební mechanizací kabelovou trasu SEK. Při přepravě vysokých nákladů nebo při projíždění stroji, vozidly či mechanizací pod nadzemním vedením SEK je Stavebník povinen prověřit, zda výška nadzemního vedení SEK je dostatečná a umožňuje spolehlivý a bezpečný způsob přepravy nákladů či průjezdu strojů, vozidel či mechanizace.
- (iv) Při provádění zemních prací v blízkosti SEK je Stavebník povinen postupovat tak, aby nedošlo ke změně hloubky uložení nebo prostorového uspořádání SEK. V místech, kde SEK vystupuje ze země do budovy, rozváděče, na sloup apod. je Stavebník povinen vykonávat zemní práce se zvýšenou mírou opatrnosti, výkopové práce v blízkosti sloupů nadzemního vedení SEK je Stavebník povinen provádět v takové vzdálenosti od sloupu nadzemního vedení SEK,

kteřá je dostatečná k tomu, aby nedošlo nebo nemohlo dojít k narušení stability sloupu nadzemního vedení SEK. Stavebník je povinen zajistit, aby jakoukoliv jeho činností nedošlo bez souhlasu a vědomí společnosti CETIN (a) ke změně nivelety terénu, a/nebo (b) k výsadbě trvalých porostů, a/nebo (c) ke změně rozsahu a změně konstrukce zpevněných ploch. Pokud došlo k odkrytí SEK, je Stavebník povinen SEK po celou dobu odkrytí náležitě zabezpečit proti prověšení, poškození a odcizení.

- (v) Zjistí-li Stavebník kdykoliv během provádění prací ve vztahu ke Stavbě jakýkoliv rozpor mezi údaji v projektové dokumentaci a skutečností, je povinen bezodkladně přerušit práce a oznámit zjištěný rozpor na adresu elektronické pošty POS. Stavebník není oprávněn pokračovat v pracích ve vztahu ke Stavbě do doby, než získá písemný souhlas POS s pokračováním prací.
- (vi) Stavebník není bez předchozího písemného souhlasu společnosti CETIN oprávněn manipulovat s kryty kabelových komor, jakkoliv zakrývat vstupy do kabelových komor, a to ani dočasně, vstupovat do kabelových komor, jakkoliv manipulovat s případně odkrytými prvky SEK či s jakýmkoliv jiným zařízením se SEK souvisejícím. Rovněž bez předchozího písemného souhlasu společnosti CETIN není Stavebník oprávněn umístit nad trasou Kabelovodu jakoukoliv jinou síť technické infrastruktury v podélném směru.
- (vii) Byla-li v souladu s Vyjádřením a těmito VPOSEK odkryta SEK je Stavebník povinen tři (3) Pracovní dny před zakrytím SEK písemně oznámit POS zakrytí SEK a vyzvat ho ke kontrole před zakrytím. Oznámení Stavebníka dle předchozí věty musí obsahovat minimálně předpokládaný Den zakrytí, číslo jednací Vyjádření a kontaktní údaje Stavebníka. Stavebník není oprávněn provést zakrytí do doby, než získá písemný souhlas POS se zakrytím.

7. ROZHODNÉ PRÁVO

Vyjádření a VPOSEK se řídí českým právem, zejména Občanským zákoníkem, Zákonem o elektronických komunikacích a Stavebním zákonem. Veškeré spory z Vyjádření či VPOSEK vyplývající budou s konečnou platností řešeny u příslušného soudu České republiky.

8. PÍSEMNÝ STYK

Písemným stykem či pojmem „písemně“ se pro účely Vyjádření a VPOSEK rozumí předání zpráv jedním z těchto způsobů:

- v listinné podobě;
- e-mailovou zprávou s uznávaným elektronickým podpisem dle zák. č. 297/2016 Sb., o službách vytvářejících důvěru pro elektronické transakce, v účinném znění; a/nebo e-mailovou zprávou zaslanou na adresu POS;

9. ZÁVĚREČNÁ USTANOVENÍ

- (i) Stavebník, Žadatel nebo jím pověřená třetí osoba je počínaje Dnem převzetí Vyjádření povinen užít informace a data uvedená ve Vyjádření pouze a výhradně k účelu, pro který mu byla tato poskytnuta. Stavebník, Žadatel nebo jím pověřená třetí osoba není oprávněn informace a data rozmnožovat, rozšiřovat, pronajímat, půjčovat či jinak umožnit jejich užívání třetí osobou bez předchozího písemného souhlasu společnosti CETIN.
- (ii) Pro případ porušení kterékoliv z povinností Stavebníka, Žadatele nebo jím pověřené třetí osoby, založené Vyjádřením /nebo těmito VPOSEK je Stavebník, Žadatel či jím pověřená třetí osoba odpovědný za veškeré náklady a škody, které společnosti CETIN vzniknou porušením povinností Stavebníka, Žadatele nebo jím pověřené třetí osoby.

Číslo jednací: 527882/22

Číslo žádosti: 0122 379 684

Informace k vytyčení SEK

V případě požadavku na vytyčení SEK společnosti CETIN se, prosím, obračejte na společnosti uvedené níže:

CETIN a.s. - středisko Morava jih

se sídlem: Českomoravská 2510/19, Libeň, 190 00 Praha 9

IČ: 04084063

DIČ: CZ04084063

kontakt: tel: 238462110 obslužná doba po-pa 7 - 15 hod

Vegacom, a.s. - výhradní dodavatel společnosti CETIN a.s.

se sídlem: Novodvorská 1010/14, 142 01 Praha 4

IČ: 25788680

DIČ: CZ25788680

kontakt: Luboš Bodzík, mobil: 603855439, e-mail: bodzik@vegacom.cz

Jaromír Kovalčík (pro okres Hodonín), mobil: 725936197, e-mail: kovalcik@vegacom.cz

CONTENT, s.r.o.

se sídlem: Karlov 1246, 594 01 Velké Meziříčí, pobočka: Okružní 28/18, 591 01 Žďár nad Sázavou

IČ: 63492164

DIČ: CZ63492164

kontakt: Martin Kalina, tel/fax: 566521721, mobil: 777702117, e-mail: kalina@content-vm.cz, vytycenisiti@seznam.cz

ELTEKO, spol. s r.o.

se sídlem: brf Jaroňků 4063, 760 01 Zlín

IČ: 46342401

DIČ:

kontakt: Pavel Hrabovský, mobil: 603 226 502, e-mail: vytycovani@seznam.cz

Jiří Novotný, Montáž, údržba a servis tel.sítí - okr. Třebíč, Znojmo

se sídlem: Akad. Práta 524, 675 55 Hrotovice, okr. Třebíč

IČ: 72377259

DIČ:

kontakt: Jiří Novotný, tel.: 568860888, mobil: 777318588, e-mail: novotny.hrotovice@seznam.cz

Josef Joura

se sídlem: Okřešice 53, okres Třebíč, 674 01

IČ: 88282091

DIČ: CZ6312180820

kontakt: Josef Joura, mobil: 602578674, e-mail: josefjoura@seznam.cz

Karel Horský

se sídlem: Poličská 877/36, 568 02 Svitavy - Předměstí

IČ: 01377841

DIČ:

kontakt: Karel Horský, mobil: 602 483 023, e-mail: k.horsky.sy@gmail.com

Radim Zabloudil

se sídlem: Tábor 2356/28a, 602 00 Brno - Žabovřesky

IČ: 74899589

DIČ: CZ6210151585

kontakt: Radim Zabloudil, mobil: 602760276, e-mail: radim.zabloudil@seznam.cz

Sitel, spol. s r.o., oblast Brno

se sídlem: Vinohradská 74, 618 00 Brno-Černovice

IČ: 44797320

DIČ: CZ 44797320

kontakt: Vladimír Holík, mobil: 602171192, e-mail: vholik@sitel.cz

Číslo jednací: 527882/22

Číslo žádosti: 0122 379 684

STRATEL

se sídlem: Na březině 340 Rozdrojovice, 664 34 Brno-venkov

IČ: 26259427

DIČ: CZ26259427

kontakt: Daniel Stráský, tel/fax: 546221222, mobil: 602770022, e-mail: stratel@stratel.cz

TEMO Brno s.r.o

se sídlem: Hutařova 21, 612 00 Brno

IČ: 49436821

DIČ:

kontakt: Milan Král, tel.: 541216221, fax: 541213221, mobil: 602544583, e-mail: vytycenio2@centrum.cz

UniCab, s.r.o.,

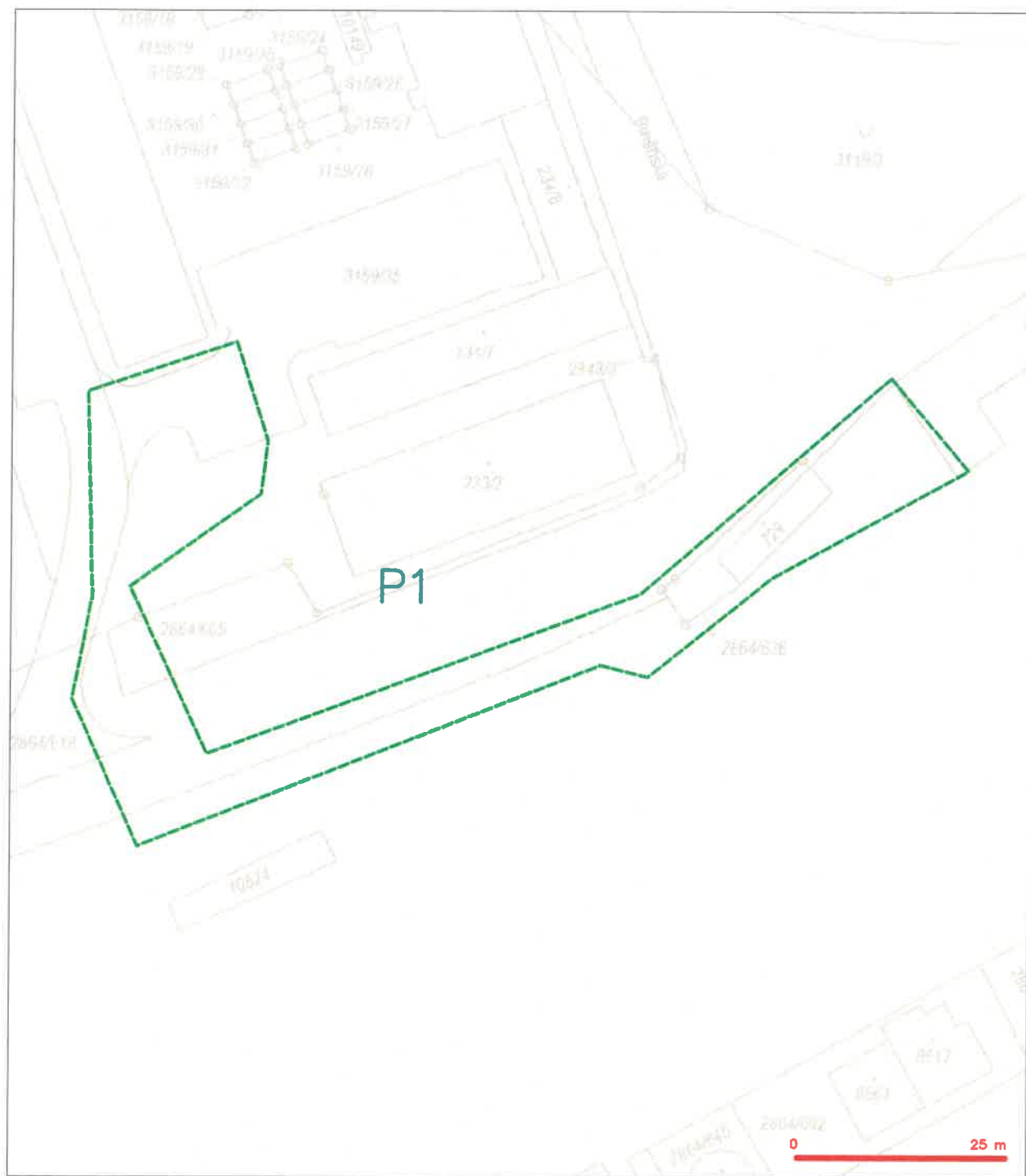
se sídlem: Švehlova 44, 664 00 Šlapanice

IČ: 26961873

DIČ: CZ26961873

kontakt: Dita Schulzová, tel.: 548220344, e-mail: unicab@unicab.cz

SITUAČNÍ VÝKRES - ZÁJMOVÉ ÚZEMÍ

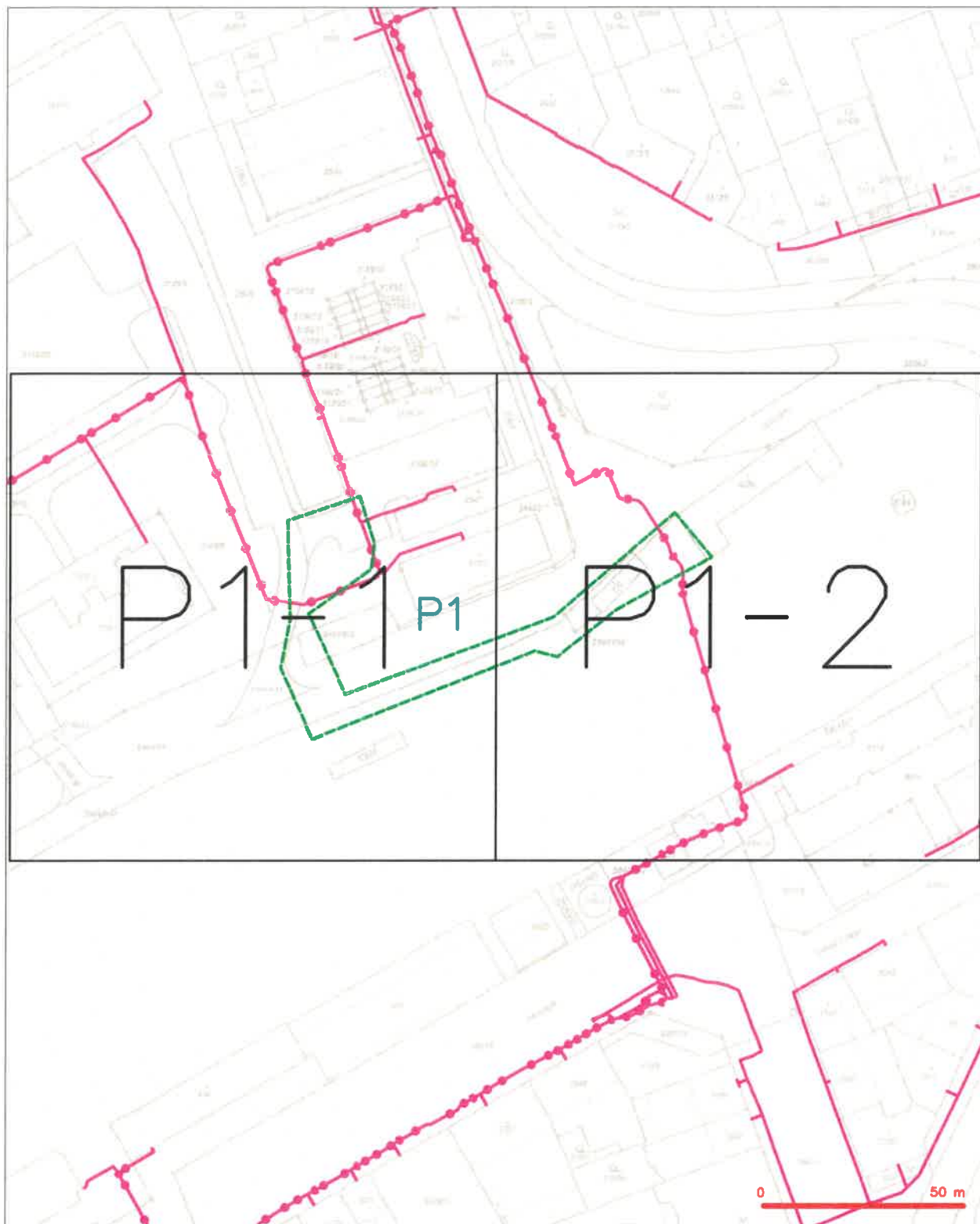


LEGENDA

--- hranice zájmového území k vyjádření

Kaš
 CETIN a.s.
 Českomoravská 2510/19, Ústí nad Labem
 190 00 Praha 9
 DIČ: CZ04084863
 102

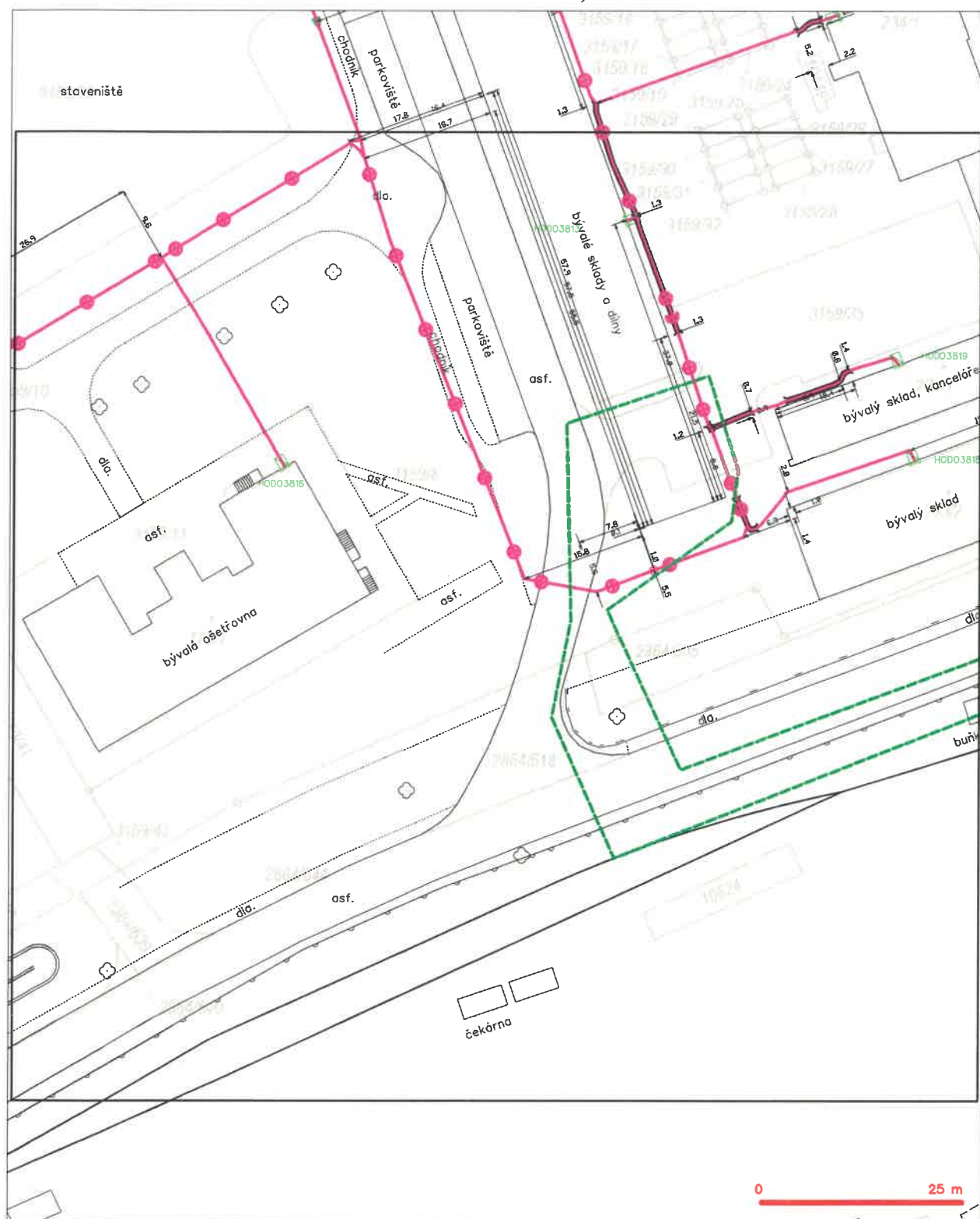
SITUAČNÍ VÝKRES - POLYGON 1



LEGENDA

- | | | | |
|--|--|--|--|
| | travní zámeškový území k vyjádření | | nezaměřená příložka optického kabelu, NDR, branky nebo součástí optického a metalického kabelu |
| | HN příložka území z HN příložkou CETIN | | radové síť, ocelové pásmo radové síť |
| | zaměřená příložka metalického kabelu | | podzemní síť |
| | zaměřená příložka optického kabelu, NDR, branky nebo součástí optického a metalického kabelu | | improvizovaná síť |
| | nezaměřená příložka metalického kabelu | | podzemní síť olovo |
| | podzemní síť olovo | | síť z HN |

SITUAČNÍ VÝKRES - POLYGON 1, list kladu P1-1



LEGENDA

- | | | | |
|--|--|--|--|
| | hranice státního území a vyhlášení | | navrhovaný průběh optického kabelu, ADP® šňůrky nebo soustavy optického a metalického kabelu |
| | NV přípojka, území a NV přípojek CETIN | | radiové sítě, ochranné pásmo radiové sítě |
| | navrhovaný průběh metalického kabelu | | radiové sítě |
| | navrhovaný průběh optického kabelu, ADP® šňůrky nebo soustavy optického a metalického kabelu | | neprerušované sítě |
| | navrhovaný průběh metalického kabelu | | podzemní sítě cizí |
| | radiové sítě cizí | | sítě a NV |

SITUAČNÍ VÝKRES - POLYGON 1, list kladu P1-2



- | | | | |
|--|---|--|---|
| | branka odjehalo izvan i izvan | | načinjenj priključ općih kabela, NPS izlazi |
| | NI priključ, izvan i NI priključ CCH | | radniš ahi, načinjenj priključ radniš ahi |
| | načinjenj priključ metalnih kabela | | načinjenj ahi |
| | načinjenj priključ općih kabela, NPS izlazi | | načinjenj ahi |
| | načinjenj priključ općih kabela, NPS izlazi | | načinjenj ahi |
| | načinjenj priključ metalnih kabela | | načinjenj ahi |
| | načinjenj ahi | | načinjenj ahi |

Dopravní projektování, spol. s r.o.

28. října 3388 /111

70200 Ostrava

| Váš dopis značky / ze dne | Naše značka | Vyřizuje | Místo odeslání / dne |
|---------------------------|---------------------|-----------------|----------------------|
| 0000105222 / 26.01.2022 | UPTS/OS/295659/2022 | Simona Hulíková | Praha / 27.01.2022 |

Věc: Vyjádření k existenci podzemních sítí spol. České Radiokomunikace, a.s.

Účel: Existence sítí

Akce: Hodonín, budova TO-zlepšení sociálního zázemí-I. etapa projekt, SO 01-27-01 Přípojka Vodovodu

K Vaší žádosti o vyjádření k existenci sítí Vám sdělujeme, že ve Vámi vyznačeném/řešeném území nedojde ke styku s žádným podzemním vedením/zařízením v naší správě.

S pozdravem

Za správnost:


České Radiokomunikace a.s.
Skokanská 2117/1
169 00 Praha 6
(53)

Simona Hulíková
Specialista ochrany sítě

Příloha: Daňový doklad

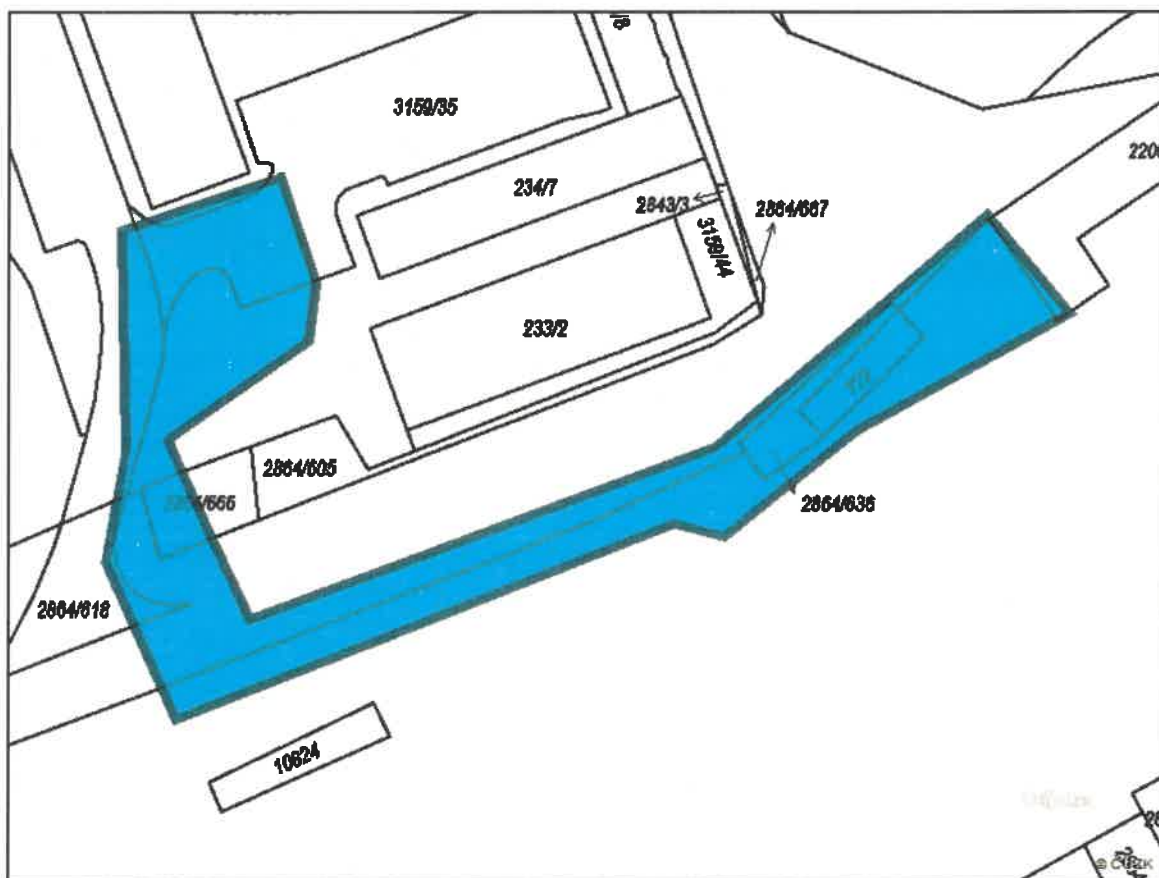
Platnost tohoto vyjádření je jeden rok od data vystavení, tj. do 27.01.2023

PIN: 7120

Úhradu částky za vyjádření provedte na účet Českých Radiokomunikací, a.s. Číslo účtu Českých Radiokomunikací, a.s. vč. variabilního symbolu naleznete na přiloženém Zjednodušeném daňovém dokladu.

Žádost č. j. UPTS/OS/295659/2022

Zájmové území



Poznámka: Upozorňujeme Vás, že toto stanovisko **NELZE** uplatnit pro umístění a provoz větrných elektráren.



ČD-TELEMATIKA

**Dopravní projektování, spol. s r.o.
Ing. Jarmila Gregorová
28.října 3388/111
702 00 Ostrava**

Váš dopis zn.

ze dne

Číslo jednací 1202201945

Datum 1.2.2022

Vyřizuje Pavel Kříž

telefon +420 724 815 186

e-mail Pavel.Kriz@cdt.cz

Věc: Vyjádření k existenci sítí elektronických komunikací v majetku a/nebo správě ČD - Telematika a.s. .

**Název stavby: Hodonín, budova TO-zlepšení sociálního zázemí-I.etapa projekt, SO 01-27-01 Přípojka
Vodovodu**

V zájmovém území určeném a vyznačeném žadatelem:

- **se nachází** prostředky sítí elektronických komunikací v majetku ČD - Telematika a.s. nebo do něj zasahuje ochranné pásmo těchto sítí
- **se nachází** prostředky sítí elektronických komunikací v majetku Správy železnic, státní organizace (ve správě CTD) nebo do něj zasahuje ochranné pásmo těchto sítí

Ochranné pásmo sítí elektronických komunikací určuje §102 zák. č. 127/2005 Sb., o elektronických komunikacích.

Vzhledem ke vzájemné poloze průběhu sítí elektronických komunikací v majetku a/nebo správě ČD - Telematika a.s. (dále jen „ČD-T“) a území přímo ovlivněného stavebními pracemi udělujeme **SOUHLAS** s provedením prací v blízkosti prostředků sítí elektronických komunikací ve správě nebo majetku ČD-T.

Vyjádření pozbývá platnosti dne 1.2.2024

Všeobecné podmínky ochrany:

Žadatel je povinen:

- Před zahájením prací nechat u ČD-T dotčené sítě elektronických komunikací vytyčit:
 - Vytyčení SEK bude provedeno na základě písemné objednávky zaslané nejméně 14 dnů před požadovaným termínem vytyčení. Na objednávce ve dvojím vyhotovení musí být uvedeno jednací číslo vyjádření a datum vydání vyjádření. V případě, že žadatelem je právnická osoba, musí být na objednávce uvedeno navíc IČO, DIČ a bankovní spojení objednatele.
 - Termín, způsob a formu vytyčení je nutné řešit individuálně s kontaktní osobou (kontakty na adrese www.cdt.cz/cs/o-nas/informace-pro-stavebniky) po telefonické dohodě, a to nejlépe 7 dnů před požadovaným termínem vytyčení. Je-li vytyčení požadováno do tří dnů od data vaší žádosti na vytyčení, bude do celkové

www.cdt.cz

částky za vytyčení připočten expresní příplatek ve výši 30% z celkové částky.

- Žadatel nese veškeré náklady na provedení vytyčení, a to včetně případných prací geodetické kanceláře, pokud to situace vyžaduje.
- Zajistit prokazatelné seznámení pracovníků, kteří budou provádět práce, s polohou vedení (zařízení).
- Upozornit organizaci provádějící zemní práce na možnou odchylku uloženého vedení (zařízení) od polohy vyznačené ve výkresové dokumentaci.
- Upozornit pracovníky, aby dbali při pracích v těchto místech největší opatrnosti a nepoužívali zde nevhodné nářadí, a také ve vzdálenosti nejméně 1,5 m po každé straně vyznačené trasy vedení (zařízení) používali pouze ruční kopání.
- Zajistit odpovídající ochranu kabelů a ochranu kabelové trasy dle platných norem, pokud bude trasa kabelů pojižděna vozidly nebo stavební mechanizací.
- Zajistit ochranu kabelů v místech, kde kabel vystupuje ze země (vstupy do budov, rozvaděčů, na sloupy, trasy kabelu na mostech a propustech, apod.) a také kabelových vedení a závěrů v objektech.
- Nedovolit, aby nad kabelovou trasou a v jejím ochranném pásmu byly zřizovány skládky, deponie materiálu, aby byla budována zařízení, která by znemožnila přístup ke kabelům. Bez souhlasu správce nesnižovat ani nezvyšovat vrstvu zeminy nad kabelovou trasou.

V případě, že při zemních pracích dojde k odkrytí podzemního telekomunikačního vedení (zařízení), je Žadatel dále povinen:

- Neprodleně informovat kontaktního pracovníka ČD-T (kontakty na adrese www.cdt.cz/cs/o-nas/informace-pro-stavebniky), zabezpečit vedení (zařízení) proti poškození nebo zcizení.

Žadatel je povinen neprodleně ohlásit ČD-T (telefonicky +420 972 110 000) každé poškození podzemního telekomunikačního vedení a zařízení.

Nedodržení těchto podmínek je hrubým porušením právní povinnosti podle zákona 183/2006 Stavební zákon, zákona 127/2005 Sb., o elektronických komunikacích a zák. č. 266/1994 Sb., o drahách.

Další upřesňující podmínky:

V zájmovém území se nachází trasa:

1. MK, 15xn a DOK v majetku Správy železnic a DOK v majetku ČD-T.
2. sdělovacích kabelů DK 44 a DK 40 v majetku Správy železnic.

Nutno dodržet všeobecné podmínky pro činnosti na kabelech v majetku Správy železnic a ČD-T a.s.
Před započítáním stavby (zemních prací) je nutné požádat o vytyčení, a to v dostatečném časovém předstihu.
Kontaktní osoba pro vytyčení: Jiří Pohorálý tel. 724 645 882.
Křížení a odstup od stávajících tras v naší správě musí být dle platných norem a předpisů (ČSN 736005).

Nad kabelovou trasou je zakázáno skladovat veškerý materiál, zřizovat stavby a pojíždět kabelovou trasu těžkou mechanizací. Ochranné pásmo kabelu je 0,5 m od osy na obě strany. Kabelové sítě a veškeré zařízení nesmí být stavbou nijak dotčeno, ani omezena nebo narušena jejich funkčnost. Musí být ochráněny před poškozením. Výkop v blízkosti kabelové trasy musí být prováděn ručně a pod dozorem. Kabel musí zůstat během stavby v provozu. V případě manipulace s kabelem je nutná konzultace s technikem ČD-T a.s.

Počet příloh: 6

ČD - Telematika a.s.
Pernerova 2819/2a
130 00 Praha 3

Žádost o vyjádření k existenci SEK je možné podávat elektronicky na vyjadreni.cdt.cz.

www.cdt.cz

Podmínky pro stavební činnosti v blízkosti komunikačních vedení ve vlastnictví ČD – Telematika a.s.

Vydané v souladu s ustanovením § 1751 a násl. zákona č. 89/2012 Sb. občanský zákoník v platném znění obchodní společností ČD – Telematika a.s., IČ: 614 59 445, se sídlem Praha 3, Pernerova 2819/2a, 130 00, spisová značka B 8938 vedená u Městského soudu v Praze (dále jen „ČD-T“)

1. Předmět Podmínek

1.1. **Co obsahují:** Tyto Podmínky obsahují:

- a) povinnosti stavebníka jemu stanovené obecně závaznými právními předpisy České republiky, na jejichž dodržování ČD-T trvá,
- b) povinnosti určené stavebníkovi ČD-T z titulu vlastnického práva ke komunikačnímu vedení, které je stavbou stavebníka dotčeno, a dále
- c) závazný způsob pro vytyčení trasy komunikačního vedení ve vlastnictví ČD-T.

2. Pojmy užívané v Podmínkách

- 2.1. **Stavebník:** stavebníkem se dle těchto Podmínek rozumí osoba, která pro sebe žádá vydání stavebního povolení nebo ohlašuje provedení stavby, terénní úpravy nebo zařízení a dále osoba, která výše uvedené provádí, pokud nejde o stavebního podnikatele realizujícího stavbu v rámci své podnikatelské činnosti.
- 2.2. **ZoEK:** zákon č. 127/2005 Sb. o elektronických komunikacích v platném znění
- 2.3. **StavZ:** zákon č. 183/2006 Sb. o územním plánování a stavebním řádu v platném znění
- 2.4. **Komunikační vedení:** síť elektronických komunikací, tak jak je tato vymezena v § 2 písm. h) ZoEK, ve vlastnictví ČD-T
- 2.5. **Kontaktní osoba:** Jiří Pohořalý, tel. +420 724 645 882, jiri.pohoraly@cdt.cz
- 2.6. **Ochranné pásmo komunikačního vedení:** pásmo, které u podzemního komunikačního vedení činí 0,5m po stranách krajního vedení.
- 2.7. **Smluvní podmínky:** Tyto Podmínky tvoří v případě uzavření smluvního vztahu se stavebníkem spolu s platnou smlouvou „smluvní podmínky“.
- 2.8. Veškeré ostatní pojmy užívané těmito Podmínkami je nutné vykládat dle obecně závazných právních předpisů, zejména pak dle StavZ a ZoEK.

3. Povinnosti stavebníka při stavbě

- 3.1. Pro účely překládky komunikačního vedení ve vlastnictví ČD-T je stavebník **povinen uzavřít** se společností ČD-T **smlouvu o realizaci přeložky kabelových sítí ČD – Telematika a.s.**
Dle §104 odst.17 ZoEK nese stavebník, který vyvolal překládku komunikačního vedení, náklady spojené s nezbytnými úpravami dotčeného úseku vedení sítě elektronických komunikací, a to na úrovni stávajícího technického řešení.
- 3.2. Stavebník je povinen, v souladu se ZoEK, učinit veškerá potřebná opatření k tomu, aby nedošlo k poškození komunikačních vedení stavebními pracemi, zejména tím, že:
 - písemně vyzoomí organizaci, která vydala vyjádření, o svém úmyslu provádět stavební práce v blízkosti komunikačního vedení a to nejméně 15 dnů předem,
 - před zahájením zemních prací zajistí vytyčení polohy komunikačního vedení přímo na staveništi,
 - zajistí, aby nebyly prováděny zemní práce, nebo terénní úpravy v ochranném pásmu komunikačního vedení bez souhlasu jeho vlastníka, tj. ČD-T,
 - prokazatelně seznámí všechny pracovníky, kteří budou provádět práce, s polohou komunikačního vedení,
 - zajistí odpovídající ochranu komunikačního vedení dle obecně závazných právních předpisů a norem, pokud bude jeho trasa pojížděna vozidly nebo stavební mechanizací,

www.cdt.cz

- provede výkop kontrolních sond v případě jakýchkoliv pochybností o trase komunikačního vedení vyznačené ve výkresové dokumentaci,
 - vyzve ČD-T prostřednictvím kontaktní osoby k provedení kontroly před ukončením stavebních prací, zda nebylo pracemi zasazeno do komunikačního vedení nebo jeho ochranného pásma, nebo zda není poškozeno a zda byly dodrženy příslušné normy a podmínky stanovené ČD-T,
 - zajistí, aby nad trasou komunikačního vedení nebyly budovány skládky, zařízení a vysazovány trvalé porosty, které by znemožnily přístup ke komunikačnímu vedení (např. trvalých parkovišť, apod.),
 - nesníží ani nezvýší bez souhlasu ČD-T krytí trasy komunikačního vedení,
 - zajistí, aby při případném křížení, nebo souběžích podzemních sítí byla dodržena ČSN 73 6005 „Prostorové uspořádání sítí technického vybavení“,
 - bude provádět veškeré práce dle podmínek stanovených obecně závaznými právními předpisy, zejména pak ZoEK, StavZ a zákon č. 266/1994 Sb. (zákon o drahách),
 - bude při provádění zemních prací dodržena ČSN 73 6133 „Návrh a provádění zemního tělesa pozemních komunikací“, ČSN 33 2160 „Předpisy pro ochranu sdělovacích vedení a zařízení před nebezpečnými vlivy trojfázových vedení VN, VVN a ZVV“ a ČSN 33 2000-5-54 ed. 3 „Uzemnění a ochranné vodiče“,
 - neprodleně ohlásí případné poškození komunikačního vedení kontaktní osobě a na dohledové centrum sítě ČD-T,
tel: +420 210 021 666,
 - ohlásí kontaktní osobě ukončení stavby servisu kab. sítí, který vydal vyjádření a jeho pozvání ke všem úkonům v řízení o povolení užívání stavby.
- 3.3. Stavebník je srozuměn s tím, že **nedodržením těchto podmínek může dojít k hrubému porušení zákona č. 266/1994 Sb. zákon o drahách a ke spáchání správního deliktu podle ZoEK. Dle § 118 odst. 22 písm. a) ZoEK může být stavebníkovi za uvedený správní delikt uložena pokuta až do výše 2 000 000,- Kč. Dle §119 odst. 7 ZoEK může být stavebníkovi za uvedený přestupek uložena pokuta až do výše 100 000,- Kč. Tím však není dotčeno právo ČD-T požadovat po stavebníkovi náhradu škody, a to jak škody skutečné, tak ušlého zisku.** Stavebník je srozuměn s tím, že nese veškeré náklady na uvedení komunikačního vedení do původního stavu v případě, že dojde v souvislosti s realizací stavby k jeho poškození.
- 3.4. **Veškeré činnosti spojené s manipulací, přeložkami či překládkami komunikačních vedení jsou nezadatelné a je oprávněna je vykonávat pouze ČD-T.**
4. **Povinnosti stavebníka při vytyčování trasy komunikačního vedení ve vlastnictví ČD-T**
- 4.1. Stavebník je povinen zadat sdělení polohy a vytyčení trasy komunikačního vedení výlučně ČD-T, prostřednictvím kontaktní osoby uvedené shora. Cena uvedených činností bude stanovena dle platného ceníku ČD-T.
- 4.2. Je-li vytyčení stavebníkem požadováno do tří (3) dnů od data doručení žádosti (objednávky) na vytyčení, bude do celkové částky za vytyčení připočten expresní příplatek ve výši 30% z celkové částky.
- 4.3. V případě, kdy musí být vytyčení provedeno geodetickou kanceláří, nese stavebník veškeré náklady s tím spojené.
- 4.4. Vytyčení komunikačního vedení bude provedeno na základě písemné objednávky zaslané nejméně čtrnáct (14) dnů před požadovaným termínem, případně do pěti (5) dnů před požadovaným termínem, je-li vytyčení požadováno expresně do tří (3) dnů dle bodu 4.2. Objednávka bude minimálně obsahovat: číslo vyjádření, jeho datum vydání, IČO, DIČ a bankovní spojení stavebníka. Jako dodavatel pak bude objednávkou specifikována obchodní společnost ČD-T dle identifikátorů uvedených v záhlaví těchto Podmínek. Objednávka musí být doručena na adresu provozovny ČD-T, Centrální podatelna – U2, Pod Tábořem 369/8a, 190 01 Praha 9.
- 4.5. Termín, způsob a formu vytyčení je možno řešit individuálně po telefonické dohodě s kontaktní osobou.

Podmínky nabývají účinnosti dne 1. 8. 2021

www.cdt.cz

ČD - Telematika a.s. | akciová společnost | Korespondenční adresa Pod Tábořem 369/8a | 190 00 Praha 9 | tel.: +420 972 225 555
Sídlo společnosti Pernerova 2819/2a | 130 00 Praha 3 | IČ: 61459445 | DIČ: CZ61459445 | vedená u Městského soudu v Praze, spisová značka B 8938

POŠKOZENÍ KOMUNIKAČNÍHO VEDENÍ HLASTE NA TEL: +420 210 021 666

Rusina na abau kabaiac.
 Chonot ulinaa
 Tosa kabai' s' hona' s' De
 Hote' a De Kaje'.

104,3

Prison

Břeclov

1044

patročovaná náhrada
1241 č. B 449 a 150

K. ST. HODDONIAN

DETAIL "A"
2 - 50m

2-50m

26

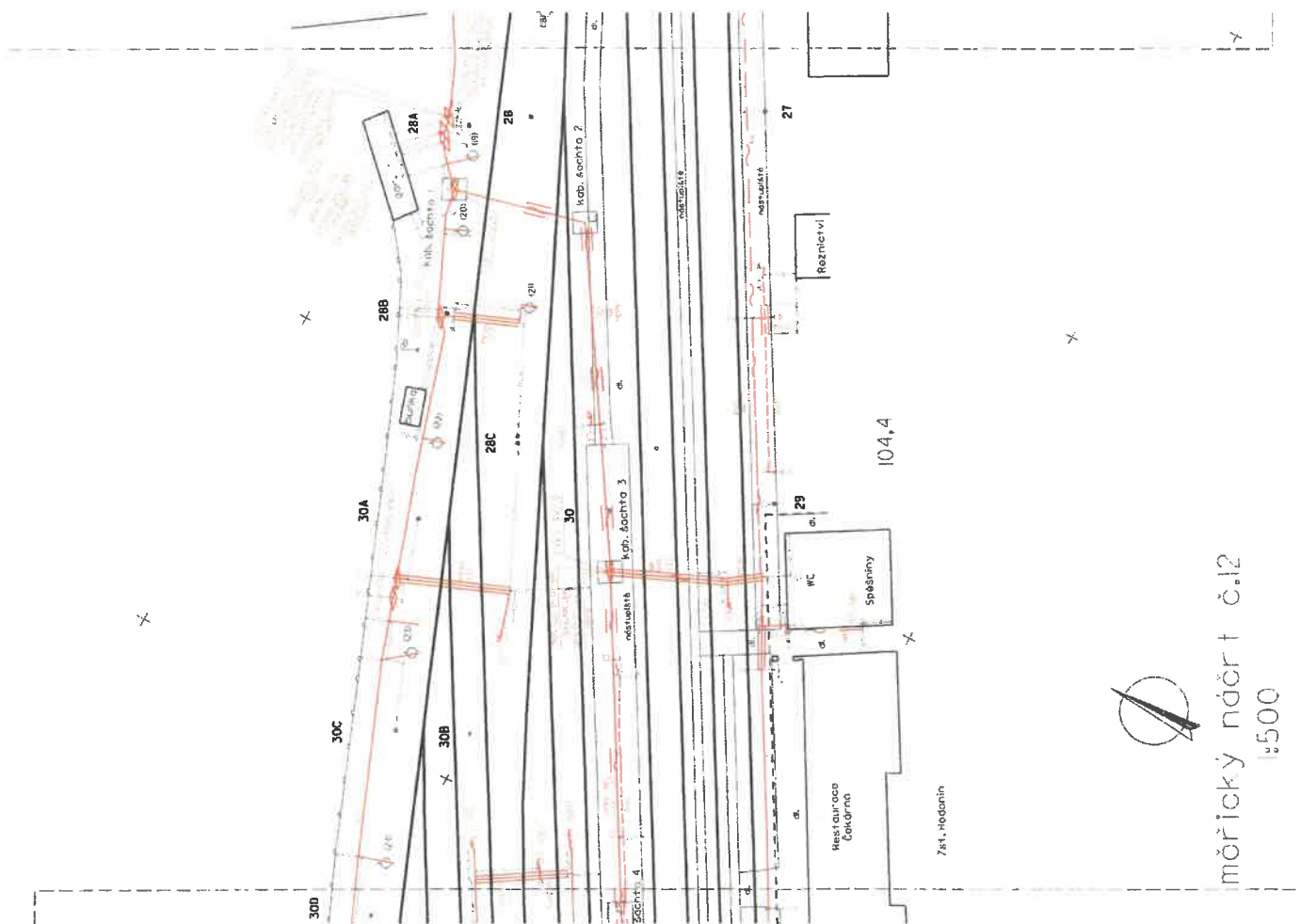
4.5

POZNANIKA

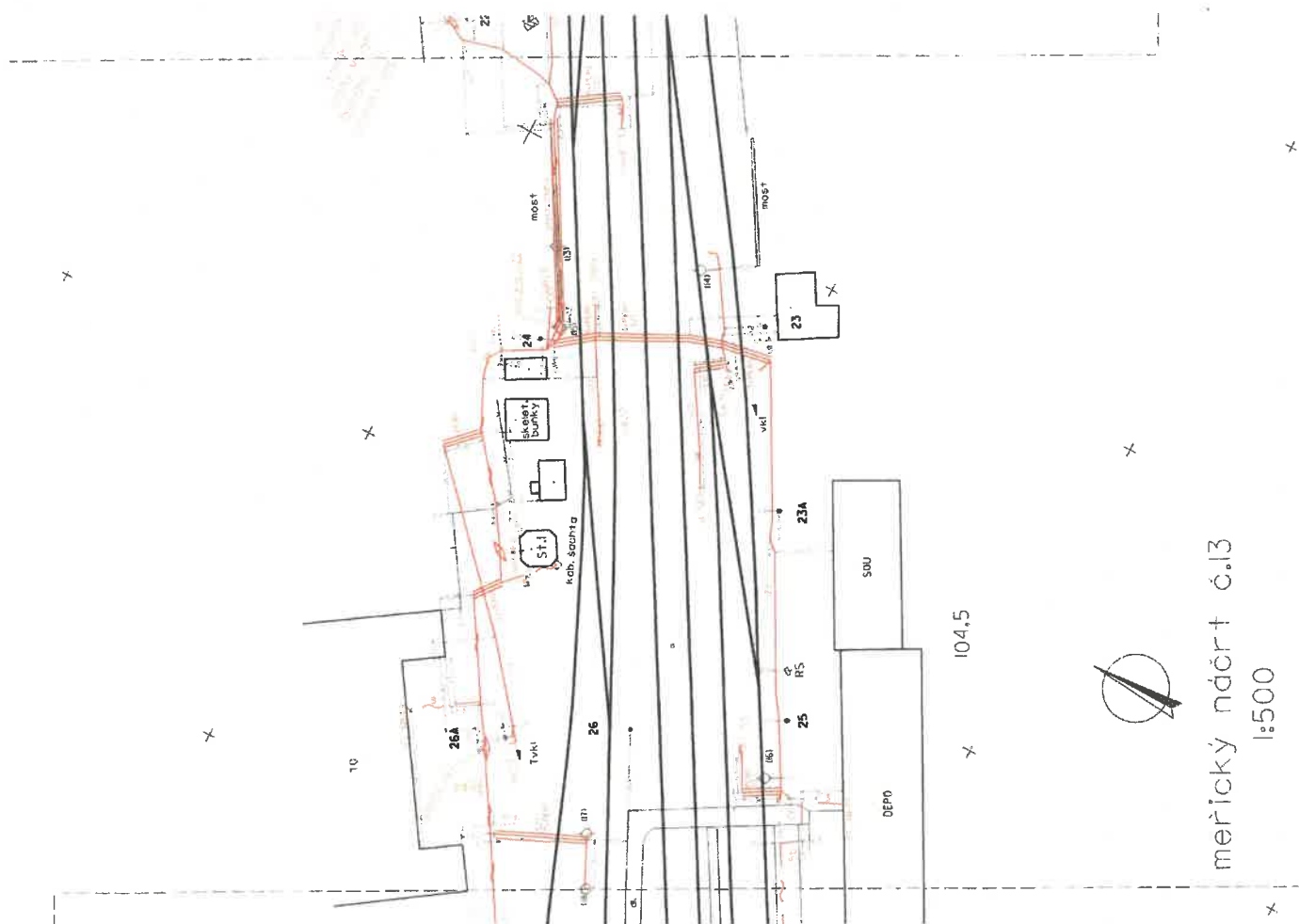
$$\frac{21}{3}$$
$$\frac{21}{5}$$
$$\frac{2A}{4}$$

DEF 13


[illegible]



městský náčrt č.12
1:500



měřický náčrt č.13
1:500



Jarmila Ing. Gregorová
Dopravní projektování, spol. s r.o.
28. října 3388/111
70200 Ostrava

Dne: 26.01.2022
Vaše č.j.: 2022358072
Naše č. j.: 4876/22

Věc: Hodonín, budova TO-zlepšení sociálního zázemí-1.etapa projekt, SO 01-27-01 Přípojka Vodovodu

K Vašemu dotazu ze dne 26.01.2022 sdělujeme, že v k.ú. Hodonín se v místě, které bylo vymezeno ve Vaší žádosti (viz níže), nenachází podzemní dálkové zařízení ani nadzemní objekty, jejichž vlastníkem či provozovatelem je společnost ČEPRO, a.s., a místo není dotčeno ani jinými jejími zájmy.

Vymezené území:

Hodonín



Platnost tohoto sdělení je 12 měsíců ode dne jeho vyhotovení.

ČEPRO, a.s.
oddělení evidence a správy nemovitostí

Sdělení je generováno automaticky ze software evidenci sítě technické infrastruktury a zařízení ČEPRO, a.s.. Kontakt pro případ dotazů: Jana Pólová, tel. 221/968 129, email: jana.polova@ceproas.cz



Jarmila Gregorová
Dopravní projektování, spol. s r.o.
28. října 3388
702 00 Ostrava

(dále jen „žadatel“)

| | | | |
|----------------------|--------------------|--|-----------------------------|
| Číslo žádosti | Naše značka | Vyřizuje / linka / e-mail | Místo odeslání / dne |
| 202200841 | 00841/2022/CEPS | Michal Rotbauer / +420381107239 / rotbauer@ceps.cz | Praha / 26. 1. 2022 |

Sdělení o poloze technické infrastruktury (přenosové soustavy) podle § 161 zákona č. 183/2006 Sb., stavební zákon

Název záměru: Hodonín, budova TO-zlepšení sociálního zázemí-I. etapa projekt, SO 01-27-01 Přípojka Vodovodu (dále jen „Záměr“)

Vážený žadateli,

na základě Vaší žádosti o vydání sdělení podle § 161 zákona č. 183/2006 Sb., stavební zákon, Vám sdělujeme následující.

V území označeném Vaším polygonem (viz příloha č. 1 a 2 tohoto sdělení) se nenachází žádné zařízení přenosové soustavy, ani jeho ochranné pásmo.

Toto sdělení má platnost do 26. 01. 2024

S pozdravem

ČEPS, a.s.

 ČEPS, a.s.
Elektrárnská 774/2
101 52 Praha 10
DIČ: CZ25702556

Vedeme elektřinu nejvyššího napětí

ČEPS, a.s., Elektrárnská 774/2, 101 52 Praha 10, tel.: +420 211 044 111, www.ceps.cz
IČO: 25702556, DIČ: CZ25702556, Bankovní spojení: Komerční banka, č. ú.: 19-3312670277/0100
Společnost je zapsána v obchodním rejstříku vedeném u Městského soudu v Praze, oddíl B, vložka 5597

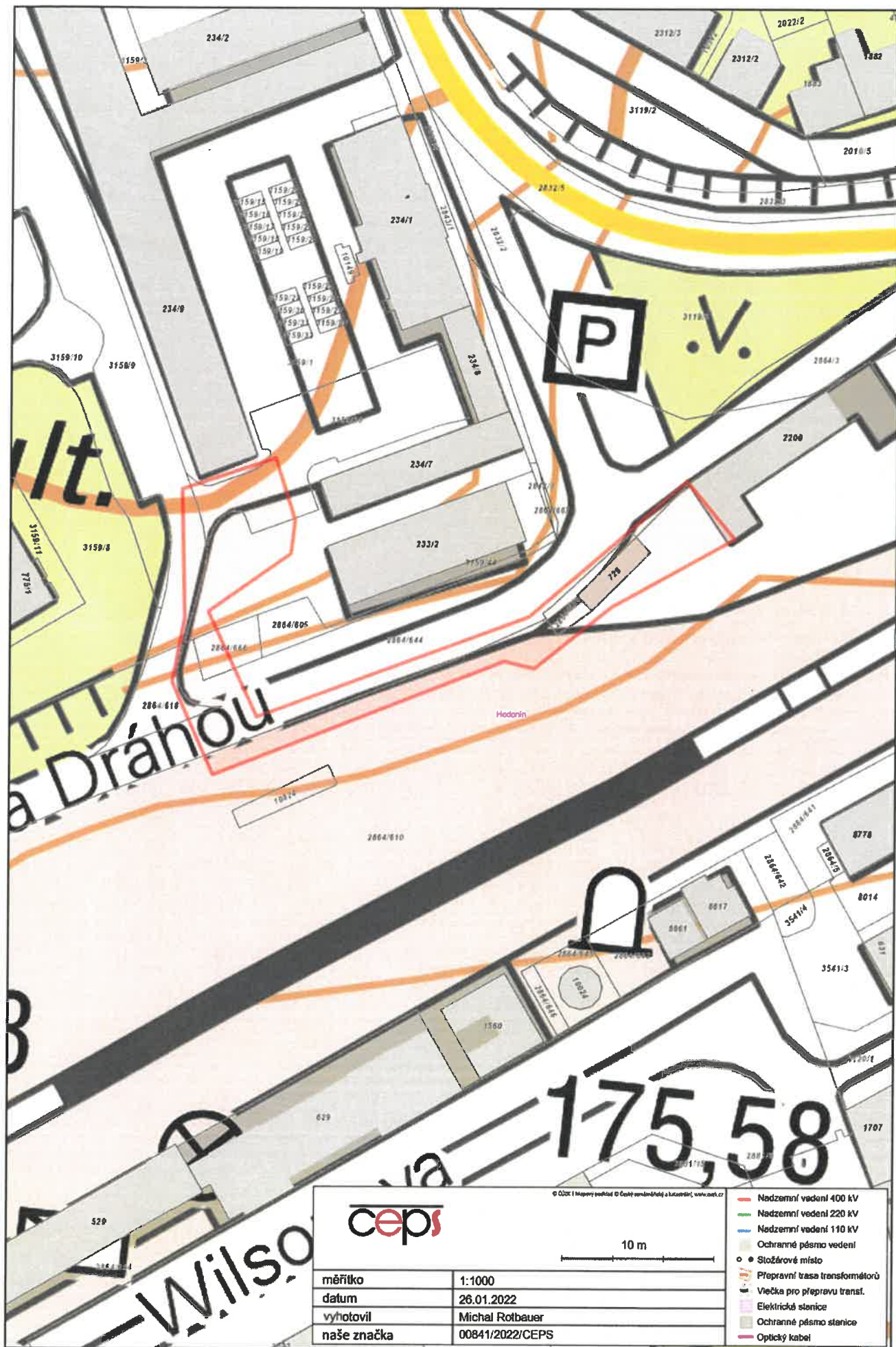


Přílohy:

- 1) Polygon zájmového území*
- 2) Seznam parcel a katastrálních území dotčených polygonem zájmového území*

Vedeme elektřinu nejvyššího napětí

ČEPS, a.s., Elektrárnská 774/2, 101 52 Praha 10, tel.: +420 211 044 111, www.ceps.cz
IČO: 25702556, DIČ: CZ25702556, Bankovní spojení: Komerční banka, č. ú.: 19-3312670277/0100
Společnost je zapsána v obchodním rejstříku vedeném u Městského soudu v Praze, oddíl B, vložka 5597



Příloha č. 2 - Seznam parcel a katastrálních území dotčených polygonem zájmového území

| Kód katastrálního území | Katastrální území | Parcelní číslo |
|--------------------------------|--------------------------|-----------------------|
| 640417 | Hodonín | 729 |
| 640417 | Hodonín | 2200 |
| 640417 | Hodonín | 3159/1 |
| 640417 | Hodonín | 2864/610 |
| 640417 | Hodonín | 2864/618 |
| 640417 | Hodonín | 3159/9 |
| 640417 | Hodonín | 3159/35 |
| 640417 | Hodonín | 2864/636 |
| 640417 | Hodonín | 2864/644 |
| 640417 | Hodonín | 2864/666 |

ŽADATEL

Dopravní projektování spol. s r.o.

NAŠE ZNAČKA
0101673088VYŘÍZENO DNE
26.01.2022

Sdělení o existenci energetického zařízení, sítě pro elektronickou komunikaci nebo zařízení technické infrastruktury společnosti ČEZ Distribuce, a. s., pro akci:

Hodonín, budova TO-zlepšení sociálního zázemí-I. etapa, SO 01-27-01 Přípojka vodovodu

Vážený zákazníku,

dovolujeme si reagovat na Vaši žádost číslo 0101673088 ze dne 26.01.2022 o sdělení o existenci energetického zařízení, sítě pro elektronickou komunikaci nebo zařízení technické infrastruktury. Na Vámi uvedeném zájmovém území se **nenachází energetické zařízení, zařízení sítě pro elektronickou komunikaci nebo zařízení technické infrastruktury v majetku společnosti ČEZ Distribuce, a. s.**

Zároveň si Vás dovoluujeme upozornit, že se v zájmovém území může nacházet energetické zařízení, sítě pro elektronickou komunikaci nebo zařízení technické infrastruktury, které není v majetku společnosti ČEZ Distribuce, a. s.

Toto sdělení je platné do 26.07.2022.

V souvislosti s výše uvedeným si Vás dovoluujeme upozornit, že uvedené sdělení včetně jeho příloh představuje skutečnosti tvořící obchodní tajemství společnosti ČEZ Distribuce, a. s. Poskytnuté informace jsou dále také důvěrnými informacemi a obchodně citlivými informacemi společnosti ČEZ Distribuce, a. s. Z výše uvedených důvodů si Vás proto společnost ČEZ Distribuce, a. s., dovoluje upozornit, že s poskytnutými informacemi je potřeba nakládat dle platných právních předpisů, v opačném případě se vystavujete postihu ve smyslu platné právní úpravy. V této souvislosti si Vás dále dovoluujeme upozornit, že požadované informace nesmí být předány, sděleny, využity, zpřístupněny, či jiným způsobem postoupeny na jakoukoli třetí osobu bez předchozího prokazatelného souhlasu společnosti ČEZ Distribuce, a. s. Informace o existenci energetického zařízení, sítě pro elektronickou komunikaci a zařízení technické infrastruktury mohou být využity pouze pro účel, pro který byly vyžádány.

S pozdravem

ČEZ Distribuce, a. s.

Děčín, Děčín IV-Podmokly
Teplická 874/8
PSČ 405 02
IČ: 24729035

Přílohy

Situační výkres zájmového území

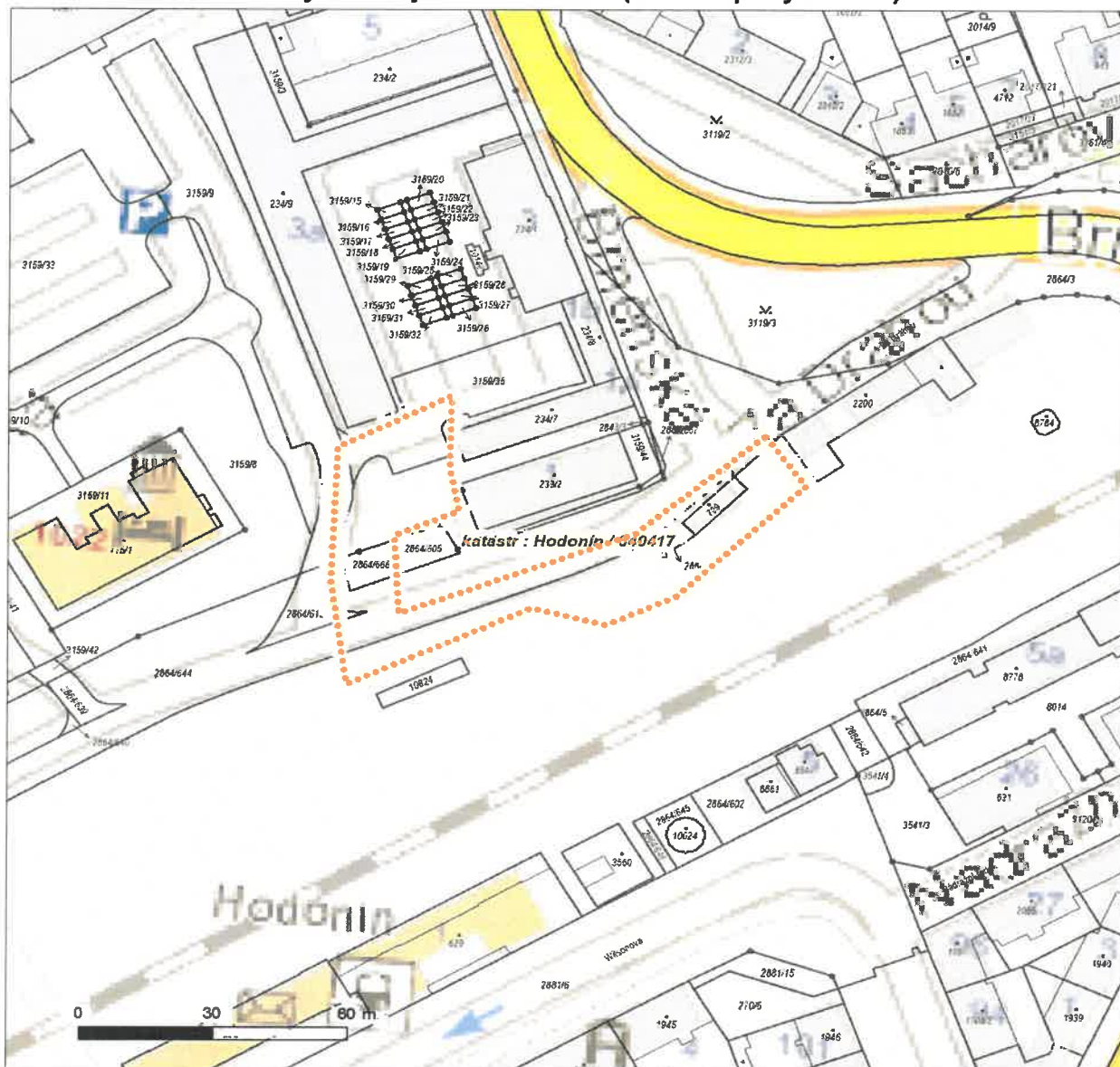
ČEZ Distribuce, a. s.

Děčín, Děčín IV-Podmokly, Teplická 874/8, PSČ 405 02 | IČ: 24729035, DIČ: CZ24729035 |
zapsaná v obchodním rejstříku vedeném u Krajského soudu v Ústí nad Labem, sp. zn. B 2145 |
e-mail: info@cezdistribuce.cz, www.cezdistribuce.cz |
zasílací adresa: ČEZ Distribuce, a. s., Plzeň, Guldenerova 2577/19, PSČ 326 00



























Platí pouze se sdělením číslo 0101673088.

Zakreslené polohy zařízení v příloze jsou pouze informativní.

Situační výkres zájmového území (klad mapových listů)



Není-li zobrazena katastrální mapa, zadejte žádost znovu. Katastrální mapa je generována prostřednictvím externí WMS služby, jejíž provoz nezajišťuje společnost ČEZ Distribuce, a. s.

| LEGENDA | |
|---|---|
|  | Podzemní vedení NN do 1 kV |
|  | Nadzemní vedení NN do 1 kV |
|  | Podzemní vedení VN do 35 kV |
|  | Nadzemní vedení VN do 35 kV |
|  | Podzemní vedení VVN 110 kV |
|  | Nadzemní vedení VVN 110 kV |
|  | NN přívod odběratele |
|  | Zařízení technické infrastruktury |
|  | Cizí energetické vedení |
|  | Zájmové území |
|  | TS Stanice do 52 kV - stožárová |
|  | TS Stanice do 52 kV - zděná |
|  | TR Transformovna (nad 52 kV) |
|  | Problíhající investice ČEZ Distribuce |
|  | TS Stanice ČEZ Distribuce ve výstavbě |
|  | Zařízení ČEZ Distribuce ve výstavbě |
|  | Hranice katastrálního území |
|  | Nadzemní síť pro elektronickou komunikaci |
|  | Podzemní síť pro elektronickou komunikaci |
|  | HDPE trubka |
| Souběhy sítí pro elektronickou komunikaci a energetickými sítěmi: | |
|  | Souběh s podzemním vedením NN do 1 kV |
|  | Souběh s nadzemním vedením NN do 1 kV |
|  | Souběh s podzemním vedením VN do 35 kV |
|  | Souběh s nadzemním vedením VN do 35 kV |
|  | Souběh s podzemním vedením VVN 110 kV |
|  | Souběh s nadzemním vedením VVN 110 kV |



ŽADATEL

Dopravní projektování spol. s r.o.

NAŠE ZNAČKA
0700497627**VYŘIZUJE / LINKA****VYŘÍZENO DNE**
26.01.2022

Sdělení o existenci komunikačního vedení společnosti ČEZ ICT Services, a. s.**Název akce:** Hodonín, budova TO-zlepšení sociálního zázemí-I.etapa, SO 01-27-01 Připojka vodovodu**Účel:** Informativní

Vážený zákazníku,
dovolujeme si reagovat na Vaši žádost číslo 0700497627 ze dne 26.01.2022, která se týkala sdělení o existenci komunikačního zařízení na Vámi určeném zájmovém území.

Dle vědomí společnosti ČEZ ICT Services, a. s., se na Vámi vymezeném zájmovém území:
nenachází komunikační zařízení v majetku společnosti ČEZ ICT Services, a. s.

Zároveň si Vás dovolujeme upozornit, že není vyloučeno, že se ve Vámi vymezeném zájmovém území nachází jiné zařízení, které není v majetku společnosti ČEZ ICT Services, a. s.

Toto sdělení je platné do 26.01.2023.

V souvislosti s výše uvedeným si Vás dovolujeme upozornit, že sdělení o existenci či neexistenci sítě představuje skutečnosti tvořící obchodní tajemství společnosti ČEZ ICT Services, a. s. Poskytnuté informace jsou dále také důvěrnými informacemi společnosti ČEZ ICT Services, a. s. Z výše uvedených důvodů si Vás proto společnost ČEZ ICT Services, a. s., dovoluje upozornit, že s poskytnutými informacemi je potřeba nakládat dle platných právních předpisů, v opačném případě se vystavujete postihu ve smyslu platné právní úpravy. V této souvislosti si Vás dovolujeme rovněž upozornit, že požadované informace nesmí být předány, sděleny, využity, zpřístupněny, či jiným způsobem postoupeny na jakoukoli třetí osobu bez předchozího prokazatelného souhlasu společnosti ČEZ ICT Services, a. s. Informace o existenci sítě mohou být využity pouze pro účel, pro který byly vyžádány.

ČEZ ICT Services, a. s.

Praha, Praha 4
Duhová 1531/3
PSČ 140 53
IČ: 26470411

Přílohy

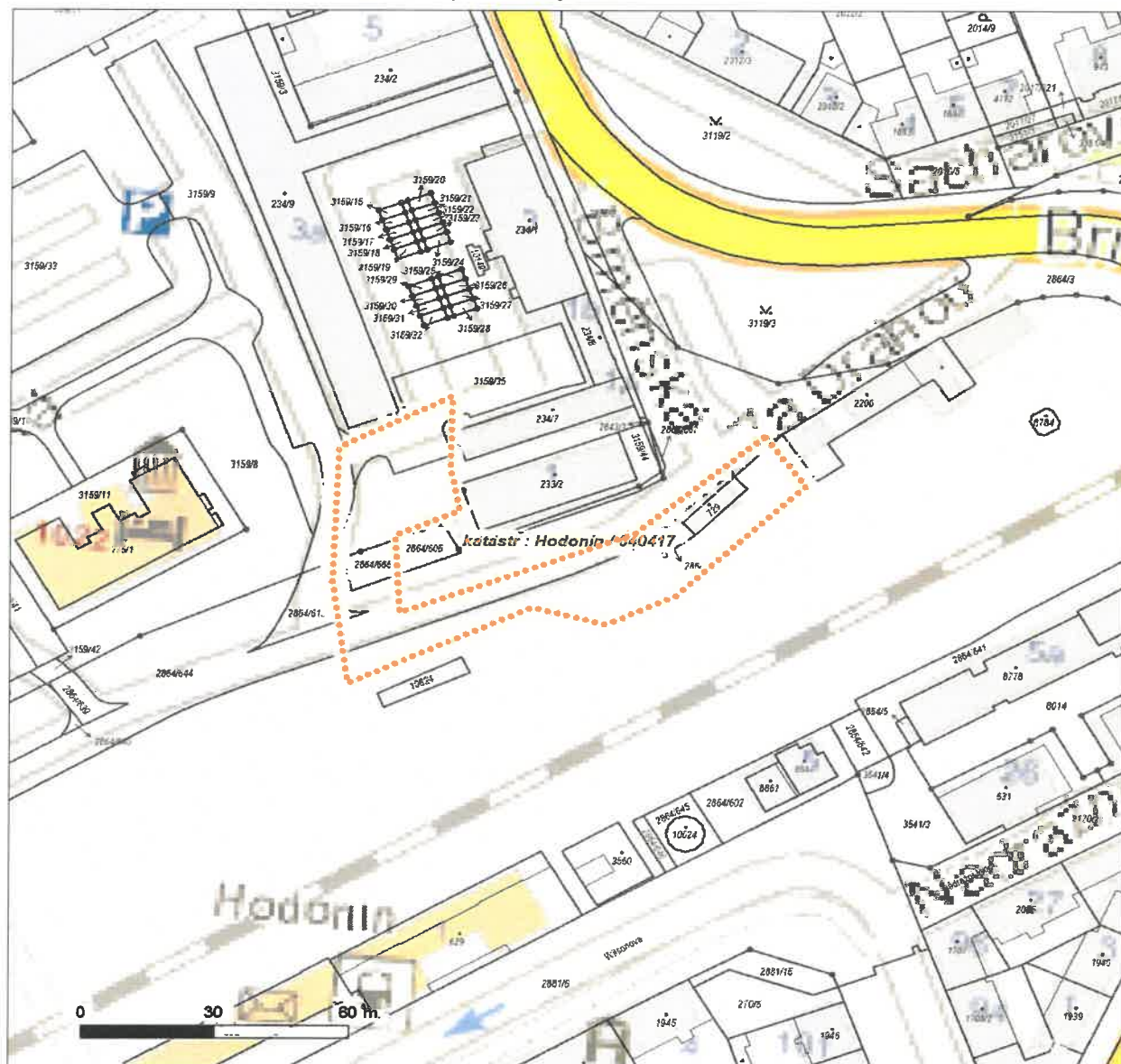
Situační výkres zájmového území



Platí pouze se sdělením číslo 0700497627.

Zakreslené polohy zařízení v příloze jsou pouze informativní.

Situační výkres zájmového území



LEGENDA

- | | |
|---------------------------------|-------------------------------|
| — — — Nadzemní optické vedení | — Radioreléový spoj vzduch |
| — Podzemní optické vedení | Zájmové území |
| — — — Nadzemní metalické vedení | — Hranice katastrálního území |
| — Podzemní metalické vedení | |



Dopravní projektování, spol. s
r.o.

Ing. Gregorová Jarmila

28. října č.p. 3388/111

702 00 Moravská Ostrava

| ŽÁDOST ZE DNE | NAŠE ZNAČKA | VYŘIZUJE / Kontakt | Datum vyřízení |
|---------------|-------------------|--|----------------|
| 31.01.2022 | 2022/06/9169/PHAN | Handlíř Petr / +420 724 315 172 / petr.handlir@cez.cz | 3.2.2022 |

Vyjádření k existenci zařízení ČEZ Teplárenská, a.s.

Název akce: Hodonín, budova TO-zlepšení sociálního zázemí-I.etapa, SO 01-27-02
přípojka vodovodu

Důvod žádosti: Územní a stavební řízení

V uvedeném zájmovém území – na parc. č. 3159/1 v kú.: Hodonín, dle zákresu – se nachází zařízení ve správě ČEZ Teplárenská a.s. PJ Východ

Podmínky pro provádění stavebních činností a terénních úprav v ochranném pásmu zařízení pro rozvod tepla.

- 1) Dokumentace předkládaná jako podklad pro vydání našeho stanoviska k územnímu řízení musí být zpracována v souladu s vyhláškou č. 503/2006 Sb. v platném znění a v souladu s vyhláškou č. 268/2009 Sb. v platném znění. Jedno vyhotovení předložené projektové dokumentace si ponecháme pro vlastní potřebu.
- 2) Dojde-li plánovanou výstavbou ke změně využití pozemkových parcel, na kterých je uloženo stávající zařízení pro rozvod tepla, musí být před vydáním našeho souhlasu k územnímu řízení podepsán souhlas se záznamem existujícího věcného břemene do katastru nemovitostí s vlastníkem pozemků. V případě, že žádá o změnu rozsahu VB zajistí žadatel vklad do KN.
- 3) Při návrhu umístění stavby je nutné respektovat ochranné pásmo teplárenského zařízení, stanovené zákonem č. 458/2000 Sb., § 87, ve kterém nesmí být umístěny žádné stavby ani vzrostlá zeleň. Šířka ochranného pásma je stanovena zákonem č. 458/2000 Sb., a vymezena svislými rovinami vedenými po obou stranách zařízení na výrobu či rozvod tepla ve vodorovné vzdálenosti měřené kolmo k tomuto zařízení, která činí 2,5 m. Podél hranice ochranného pásma zařízení pro rozvod tepla musí být zachován manipulační pruh v minimální šíři 5 m, který je nezbytný pro zajištění provozu, oprav a údržby tohoto zařízení.

ČEZ Teplárenská, a.s.

Bezručova 2212/30, 251 01 Říčany | tel.: 211 022 982, fax 211 022 988
www.cezteplarenska.cz | IČO: 27309941, DIČ: CZ27309941
zapsán v obchodním rejstříku vedeném Městským soudem v Praze, oddíl B vložka 17910
Doručovací adresa: Teplická 874/8, 405 49 Děčín IV | ID datové schránky 943dk9e

SKUPINA ČEZ



Objekty trvalého charakteru nesmí žádnou svojí částí zasahovat do výše uvedeného manipulačního pruhu. Ploty spojené se zemí pevným základem je nutné umísťovat min. ve vzdálenosti 5 m od vnější hranice ochranného pásma a ploty bez základů lze umístit na hranici ochranného pásma.

- 4) Veškerá místa křížení zařízení pro rozvod tepla je nezbytné řešit v souladu s ČSN 73 6005.
- 5) Je-li nezbytné křížení zařízení pro rozvod tepla a jeho ochranného pásma inženýrskými sítěmi, musí být křížení provedeno kolmo mimo místa šachet, lomů a kompenzátorů. Křížující zařízení musí být uloženo v ocelové nebo provozovatelem rozvodu tepla odsouhlasené chráničce přesahující zařízení pro rozvod tepla oboustranně minimálně 1 m. Chránička musí být uložena minimálně 0,5 m od zařízení pro rozvod tepla.
- 6) V případě, že je nezbytné křížit zařízení pro rozvod tepla větším množstvím inženýrských sítí požadujeme tyto uložit v chráničkách (viz. bod 4) do společného koridoru.
- 7) Je-li nezbytné křížení zařízení pro rozvod tepla a jeho ochranného pásma pozemní komunikací, musí být křížení provedeno kolmo mimo místa šachet, lomů a kompenzátorů. Zařízení pro rozvod tepla musí být uloženo do ocelové chráničky s kluzným vedením po 120°. Chráničky je nutné zakončit kontrolní a z jedné strany montážní šachtou dle provozovatelem rozvodu tepla odsouhlasené projektové dokumentace.
- 8) Pokud musí být trasy inženýrských sítí a komunikací navrhovány souběžně se zařízením rozvodu tepla, musí být umístěny alespoň v takové vzdálenosti, aby se ochranná pásma obou sítí vzájemně nepřekrývala.
- 9) Pokud si provádění stavby vyžádá odstávku zařízení rozvodu tepla, je nutné respektovat zákon č. 458/2000 Sb., a vyhlášku č. 194/2007 Sb. Odstávka musí být provedena mimo topnou sezónu (viz. vyhláška č. 194/2007 Sb.) při splnění podmínek uvedených v zákoně č. 458/2000 Sb., § 76, odst. 4 (ohlašovací povinnost) a za předpokladu, že zhotovitel uhradí objednateli náklady s ní spojené. V případě přepojování v době plánované letní odstávky (tj. v červenci nebo v srpnu) nebudou náklady s ní spojené účtovány.
- 10) Potrubí rozvodu tepla může být v provozu celoročně. Narušení těsnosti jakéhokoliv potrubí je zdraví a životu nebezpečné z důvodu vysokých teplot a tlaků média.

Podmínky pro realizaci stavby, které budou uvedeny ve stavebním řízení:

- 1) Stavebník musí minimálně pět pracovních dnů předem oznámit technikovi příslušné provozní oblasti rozvodu tepla PJ Východ, PO Hodonín (oblastní technik p. Drábek Roman, tel.: +420 724 878 376) termín zahájení prací. Na základě tohoto oznámení bude stavebníkovi, v souladu s § 87, odst. 4 zákona č. 458/2000 Sb., vydán souhlas s prováděním prací v ochranném pásmu zařízení pro rozvod tepla včetně stanovení prováděcích podmínek.
- 2) Stavebník musí na své náklady před zahájením prací zajistit přesné vytyčení zařízení pro rozvod tepla a následně prokazatelně seznámit s jeho polohou pracovníky, kteří budou stavební práce provádět. V případě nejjasnosti ověřit přesnou polohu zařízení ručně kopanou sondou.
- 3) Výkopové práce v místech křížení zařízení pro rozvod tepla musí být prováděny ručně a to:
 - a) ve vzdálenosti 1 m oboustranně od vnější hrany tělesa topného kanálu,
 - b) ve vzdálenosti 2,5 m oboustranně od hrany vnější izolace u zařízení v bezkanálovém provedení.
- 4) Místa křížení musí být před zahnutím zkontrolována a písemně předána technikovi ČEZ Teplárenská, a.s. popř. jím pověřenému zaměstnanci.
- 5) Budeme neprodleně přizváni ke každému obnažení našeho zařízení, včetně provádění každé sondy. Pokud bude odhaleno poškození našeho zařízení bez naší přítomnosti, budeme nuceni předpokládat, že poškození způsobila stavba.
- 6) Po ukončení stavby – nejpozději do její kolaudace bude předáno technikovi ČEZ Teplárenská, a.s. popř. jím pověřenému zaměstnanci geodetické zaměření stavby, která se nachází v ochranném pásmu zařízení pro rozvod tepla v elektronické podobě zpracované dle podmínek umístěných na geoportal.cezteplarenska.cz



Osobní údaje subjektu údajů jsou zpracovávány v souladu s relevantními českými a evropskými právními předpisy. Bližší informace týkající se zpracovávání osobních údajů jsou uvedeny na webových stránkách ČEZ Teplárenská, a.s. <https://www.cezteplarenska.cz/cs/o-spolecnosti/informace-o-zpracovani-osobnich-udaju> příp. mohou být poskytnuty od ČEZ Teplárenská, a.s. na základě žádosti subjektu údajů. Proti zpracování osobních údajů na základě oprávněných zájmů ČEZ Teplárenská, a.s. máte právo kdykoli podat námitku.

Stavba bez dalších podmínek.

Platnost našeho vyjádření je jeden rok ode dne vystavení.

S pozdravem

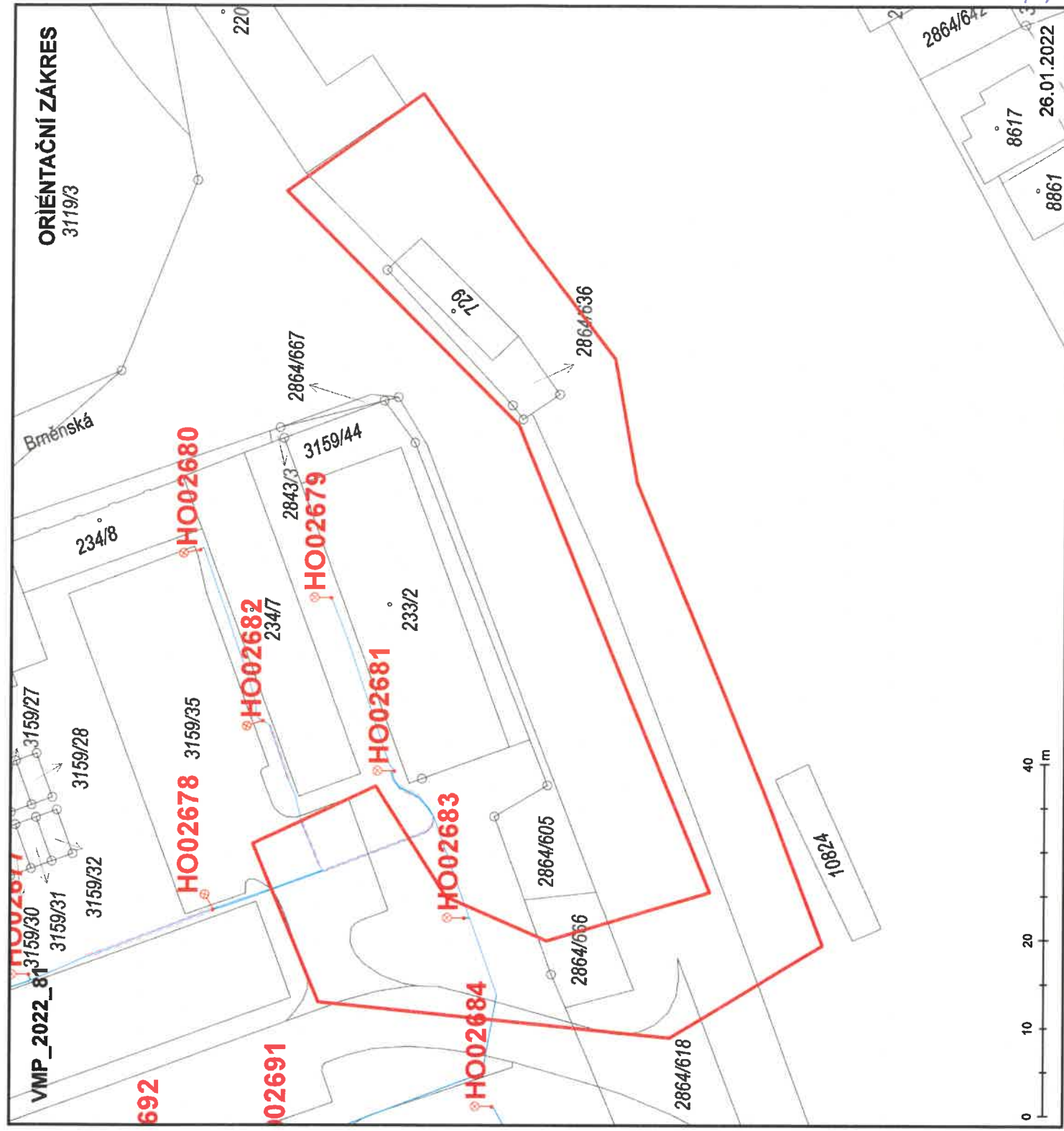
Petr Handlíř
Vedoucí oddělení Hodonín
petr.handlir@cez.cz
+420 724 315 172



ČEZ Teplárenská, a.s.
Bezručova 2212/80
261 01 Píseň
IČ: 273 09 941

Přílohy:

- 1) Mapová situace
- 2) Dotčené katastrální území a parcely







EG.D, a.s., Lidická 1873/36, Černá Pole, 602 00 Brno

Dopravní projektování, spol. s r.o.
Ing. Jarmila Gregorová
28. října 3388/111
70200 Ostrava

Hodonín, 27.01.2022

**Vyjádření o existenci zařízení distribuční soustavy (elektrická síť)
ve vlastnictví EG.D, a.s. a podmínkách práce v jeho blízkosti**

Název stavby: Hodonín - existence sítí, předprojektová příprava

Toto vyjádření slouží pro informaci o stávajícím elektrickém zařízení distribuční soustavy, vlastněném a provozovaném společností EG.D, a.s., a není vyjádřením pro územní a stavební řízení.

V zájmovém území výše uvedené stavby se nachází:

Podzemní vedení NN

Ke stavbě a činnosti v ochranných pásmech zařízení distribuční soustavy je investor povinen zajistit si písemný souhlas ve smyslu § 46 odst. 11 zákona č. 458/2000 Sb., o podmínkách podnikání a výkonu státní správy v energetických odvětvích, v platném znění.

Vyjádření a souhlas se stavbou a činností v ochranném pásmu zařízení distribuční soustavy uděluje EG.D, a.s., (dále jen EGD).

S podáním žádosti, prosím, předložte projektovou dokumentaci stavby s podrobným zákresem a okótováním umístění stavby v ochranném pásmu. Žádost můžete podat elektronicky na www.egd.cz – Vyjádření k existenci elektrických sítí. Kontakty na správce zařízení jsou uvedeny v závěru tohoto vyjádření.

Dovolte, abychom Vás upozornili, že při provádění zemních nebo jiných prací, které mohou ohrozit předmětné distribuční a sdělovací zařízení, jste povinni dle zákona č. 309/2006 Sb. a nařízení vlády č. 591/2006 Sb. učinit veškerá opatření, aby nedošlo ke škodám na výše uvedeném zařízení, na majetku nebo na zdraví osob elektrickým proudem, zejména tím, že zajistíte:

1. Objednání přesného vytyčení distribuční sítě (trasy kabelu) v terénu, a to nejméně 14 dnů před zahájením prací v blízkosti podzemního

EG.D, a.s.
Poskytování informací k
sítím
Husova 3947/1
695 01 Hodonín
www.egd.cz

Eva Opršalová
T +420-51830-5249
eva.oprsalova@egd.cz

Naše značka
E7456-26163019

Sídlo společnosti:
Lidická 1873/36
Černá Pole
602 00 Brno
Společnost je zapsána
v Obchodním rejstříku
vedeném Krajským soudem
v Brně, v oddílu B, vložce 8477
IČ: 280 85 400
DIČ: CZ28085400

kabelového vedení. V případě, že nebude možné trasu kabelu bezpečně určit pomocí vytyčovacího zařízení, je investor zemních prací povinen pro jednoznačné stanovení jeho polohy provést na určených místech a v nezbytném rozsahu ruční odkrytí kabelu podle pokynů zaměstnanců EGD. **Vytyčení kabelů VN, NN zajistí Jaroslav Novák, tel.: 51830-5229, mail: jaroslav.novak@egd.cz.**

2. Provádění zemních prací v ochranném pásmu kabelového vedení výhradně klasickým ručním náradím bez použití jakýchkoli mechanismů s nejvyšší opatrností, nebude-li provozovatelem zařízení stanoveno jinak.
3. Výkopové práce v blízkosti nadzemního vedení budou prováděny tak, aby nedošlo k narušení stability podpěrných bodů a uzemňovací soustavy nebo nebyl jinak ohrožen provoz zařízení a bezpečnost osob. Zároveň požadujeme dodržovat platná ustanovení norem ČSN EN 50 110-1, PNE 33 3302 a PNE 33 0000-6, zvláště pak minimální dovolené vzdálenosti od vedení NN:

| Minimální dovolené vzdálenosti | Holé vodiče | Izolované vodiče |
|---|-------------|------------------|
| Nad budovami | | |
| Nad neschůdnými částmi (sklon > 15°), vzdorující ohni | 0,5 m | 0,3 m |
| Nad schůdnými částmi (sklon ≤ 15°), vzdorující ohni | 4 m | 3 m |
| Na budovách | | |
| K budovám a jejich částem nebo vybavením | 0,2 m | 0,1 m |
| Kolem zedních oken | | |
| Před oknem (pouze stávající vedení) | 2 m | 1 m |
| Nad oknem | 0,2 m | 0,2 m |
| Vedle okna | 0,5 m | 0,5 m |
| Pod oknem | 1 m | 1 m |
| Kolem střešních oken | | |
| Před oknem | 3 m | 2 m |
| Nad oknem | 1 m | 1 m |
| Vedle okna | 1 m | 1 m |
| Pod oknem | 1 m | 1 m |

4. Při provádění stavebních prací nesmí dojít k poškození a znepřístupnění zařízení distribuční soustavy.
5. Ohlášení jakéhokoliv poškození distribučního a sdělovacího zařízení na



telefonním čísle Nonstop linky EGD **800 22 55 77**.

Kontakty správců zařízení:

VN+NN:

Regionální správa, Stanislav Vaněk, tel.: 51830-5204,
mail: stanislav.vanek@egd.cz

Vyjádření má platnost do 26.01.2024.

Upozorňujeme Vás na možnou polohovou odchylku vedení v přiložené situaci s informativním zákresem sítí.

Do přiložené a námi orazítkované situace jsme **informativně** zakreslili:

- zeleně plně podzemní vedení NN
- zeleně čárkovaně nadzemní vedení NN
- polygon s černým obrysem podzemní chránička
- fialově plně zrušené podzemní vedení

Při vytyčení trasy zařízení a ke všem dalším, souvisejícím jednáním předložte, prosím, toto vyjádření.

Vyjádření nenahrazuje a neuvádí připojovací podmínky. V případě, že požadujete připojení nového odběrného místa či změnu příkonu, můžete podat žádost elektronicky na www.egd.cz.

S přátelským pozdravem

EG.D, a.s.

EG.D, a.s.
Lidická 1873/36, Černá Pole, 602 00 Brno

001

Příloha: Orazítkovaná situace s informativním zákresem sítí

eg.d

001

EG.D, a.s.
Lidická 1873/36, Černá Pole, 602 00 Brno



DDK Bohemia s.r.o.

Hodonín, budova TO-zlepšení soc. zázemí-I. etapa projekt, SO 01-27-01
Přípojka vodovodu

K Vaší žádosti ohledně výše uvedené akce sdělujeme, že naše společnost nemá v dotčené lokalitě žádné podzemní ani nadzemní sítě.
Z tohoto důvodu nemá námítky k předložené PD

S pozdravem

Milan Ďurina
Vedoucí provozu
DDK Bohemia s.r.o.
Tel. 602 786 498

DDK Bohemia s.r.o.
696 65 Petrov 448, okr. Hodonín
IČO: 253 17 041 DIČ: CZ25317041

DDK Bohemia s.r.o.
PETROV 448
696 65 PETROV
Czech Republic

Tel.: 518 624 709
Fax: 518 624 713
ddkbohemia@briecom.cz

IČO: 25 31 70 41
DIČ: CZ 25 31 70 41



naše značka
5002542447

vyřizuje
Jaroslav Kápička

datum
26.01.2022

Dopravní projektování, spol. s r.o.
28. října 3388/111
70200 Ostrava

Věc:

Hodonín, budova TO-zlepšení sociálního zázemí-I. etapa projekt, SO 01-27-01 Přípojka Vodovodu

K.ú. - p.č.: Hodonín

Stavebník: Dopravní projektování, spol. s r.o., 28. října 3388/111, 70200 Ostrava

Účel stanoviska: Informace o výskytu sítí (formát PDF)

GasNet, s.r.o., jako provozovatel distribuční soustavy (PDS) a technické infrastruktury, zastoupený GasNet Služby, s.r.o., vydává toto stanovisko:

TOTO STANOVISKO SLOUŽÍ POUZE JAKO SDĚLENÍ O POLOZE A PRŮBĚHU PLYNÁRENSKÝCH ZAŘÍZENÍ A PLYNOVODNÍCH PŘÍPOJEK (dále jen PZ) V ZÁJMOVÉM ÚZEMÍ VYZNAČENÉM V PŘÍLOZE.

STANOVISKO BYLO VYGENEROVÁNO NA ZÁKLADĚ VAŠÍ ŽÁDOSTI AUTOMATICKY.

V zájmovém území vyznačeném v příloze tohoto stanoviska, nebo jeho blízkosti se NACHÁZÍ PROVOZOVANÁ PZ ve vlastnictví nebo správě GasNet s.r.o. - viz příloha s informativní polohou PZ a informací v legendě.

Upozorňujeme, že v zájmovém území vyznačeném v příloze tohoto stanoviska se mohou nacházet PZ, která jsou ve fázi výstavby a doposud nebyla předána GasNet s.r.o. k provozování.

Taktéž se v zájmovém území mohou nacházet PZ jiných vlastníků či správců, případně i dlouhodobě nefunkční/neprovozované PZ bez dostupných informací o jejich poloze a vlastnictví.

Tato PZ NEJSOU v příloze vyznačena a NEJSOU předmětem tohoto stanoviska.

TOTO STANOVISKO NELZE POUŽÍT PRO:

- jednání s orgány státní správy ve věcech územního plánování a stavebního řádu dle zákona č. 183/2006 Sb. v platném znění ve věci územního řízení, řízení o územním souhlasu, veřejnoprávní smlouvy pro umístění stavby, zjednodušeného územního řízení, ohlášení, stavebního řízení, společné územního a stavebního řízení, vodoprávního rozhodnutí, veřejnoprávní smlouvy o provedení stavby nebo oznámení stavebního záměru s certifikátem autorizovaného inspektora.

- pro zahájení stavební činnosti v ochranném a bezpečnostním pásmu PZ včetně objednání vytyčení za tímto účelem

TOTO STANOVISKO LZE POUŽÍT POUZE PRO:

- případné upřesnění polohy PZ jeho vytyčením za účelem zpracování projektové dokumentace stavby. Vytyčení provede příslušná provozní oblast ZDARMA. Formulář a kontakt naleznete na <https://www.gasnet.cz/cs/ds-vytyceni-pz/>, lze využít QR kód, který je uveden v tomto stanovisku. Při podání žádosti uvede žadatel naši značku (číslo jednací) uvedenou v úvodu tohoto stanoviska. O provedeném vytyčení trasy bude sepsán protokol.

POKUD HODLÁTE POUŽÍT POSKYTNUTÉ INFORMACE PRO ZPRACOVÁNÍ PROJEKTOVÉ DOKUMENTACE (dále jen PD) ZA ÚČELEM ZÍSKÁNÍ SOUHLASU SE STAVEBNÍ ČINNOSTÍ V OCHRANNÉM A BEZPEČNOSTNÍM PÁSMU PZ, SDĚLUJEME VÁM TYTO DALŠÍ INFORMACE:

1) O poskytnutí polohy stávajících PZ ve správě GasNet, s.r.o. v digitální podobě (dgn,dwg) lze požádat prostřednictvím služby Vektorová data, která je dostupná na <https://dpo.gasnet.cz/zadost-o-vektorova-data>. Tato služba je určena odborné veřejnosti (projekční firmy) a obcím a krajům (oblast územního plánování).

2) PD, ve které budou zakreslena PZ dle poskytnutých mapových nebo elektronických podkladů, požadujeme předložit k

GasNet Služby, s.r.o.

Plynárenská 499/1 · Zábřovice · 602 00 Brno · T 555 90 10 10 · www.gasnet.cz

IČ: 27935311 · DIČ: CZ27935311

Zápis do obchodního rejstříku: Krajský soud v Brně, sp. zn. C 57165, dne 26. 7. 2007

Certificate of incorporation: Regional Court in Brno, ref. number C 57165, on 26th July 2007

Zákaznická linka GasNet 555 90 10 10, info@gasnet.cz, www.gasnet.cz

odsouhlasení podáním žádosti na portálu Distribuce plynu online <https://dpo.gasnet.cz/zadost-o-stanovisko>. Tato povinnost je dána ustanovením zákona č. 458/2000 Sb., §68 a §69.

3) PD bude vypracována ve smyslu stavebního zákona č. 183/2006 Sb. ve znění pozdějších předpisů.

4) Pokud v poskytnutých mapových podkladech naleznete informaci o PLÁNOVANÉ STAVBĚ PŘED REALIZACÍ, jedná se o situaci, kdy v zájmovém území nebo v jeho blízkosti se připravuje plynárenská stavba (rekonstrukce, nová výstavba, přeložka). V případě, že se bude jednat o připravovanou investici GasNet s.r.o., požadujeme Vaši stavbu koordinovat s naším záměrem.

5) Pokud v poskytnutých mapových podkladech naleznete informaci o PROVEDENÉ VÝSTAVBĚ, KTERÁ NENÍ UVEDENA DO PROVOZU, jedná se o situaci, kdy v zájmovém území nebo v jeho blízkosti je vybudováno PZ, které bude v blízké době uvedeno do provozu. Na tato PZ se vztahují ochranná, případně bezpečnostní pásma dle zákona č. 458/2000 Sb. ve znění pozdějších předpisů. Informace o možnosti poskytnutí digitálních dat (dgn,dwg) a podmínky výdeje získáte na adrese: <http://www.gasnet.cz/cs/zadost-o-vektorova-data/>.

6) Pokud Vaše zájmové území protíná PÁSMO VLIVU ANODOVÉHO UZEMNĚNÍ STANICE KATODICKÉ OCHRANY (SKAO), je třeba individuálního posouzení v závislosti na připravované stavbě. Je nutné podat novou žádost na <https://dpo.gasnet.cz/zadost-o-stanovisko> s důvodem žádosti Předprojektová příprava. K žádosti připojte podrobné informace o záměru stavby a její konstrukci. Obdržíte stanovisko, kde budou sděleny podrobné podmínky pro umístění stavby v blízkosti tohoto řízení.

7) V případě potřeby dalších informací kontaktujte technika prostřednictvím Kontaktního systému <http://www.gasnet.cz/cs/kontaktni-system/> (Stanovisko k existenci sítí a ke stavbě NEplynárenského zařízení).

PLYNOFIKACE NEMOVITOSTI:

Požadavek na připojení nového odběrného místa nebo technické změny u existujícího odběrného místa musí být projednán prostřednictvím žádosti o připojení k distribuční soustavě. Podrobné informace naleznete na stránkách GasNet s.r.o. <https://www.gasnet.cz/cs/zakaznik/>.

V případě, že plánovaná plynofikace vyvolá rozšíření plynovodní sítě (připojení více odběrných míst), musí být toto projednáno s GasNet s.r.o. Podrobné informace naleznete na stránkách <https://www.gasnet.cz/cs/zadost-o-rozsireni-ds/>.

Toto stanovisko platí pouze pro území vyznačené v příloze tohoto stanoviska a to 24 měsíců ode dne jeho vydání.

Za správnost a úplnost dokumentace předložené s žádostí včetně jejího souladu s platnými předpisy plně zodpovídá její zpracovatel. Stanovisko nenahrazuje případná další stanoviska k jiným částem stavby.

V případě další korespondence nebo jednání (např. změna stavby) uvádějte naši značku - 5002542447 a datum tohoto stanoviska. Kontakty jsou k dispozici na <https://www.gasnet.cz/cs/kontaktni-system/>.

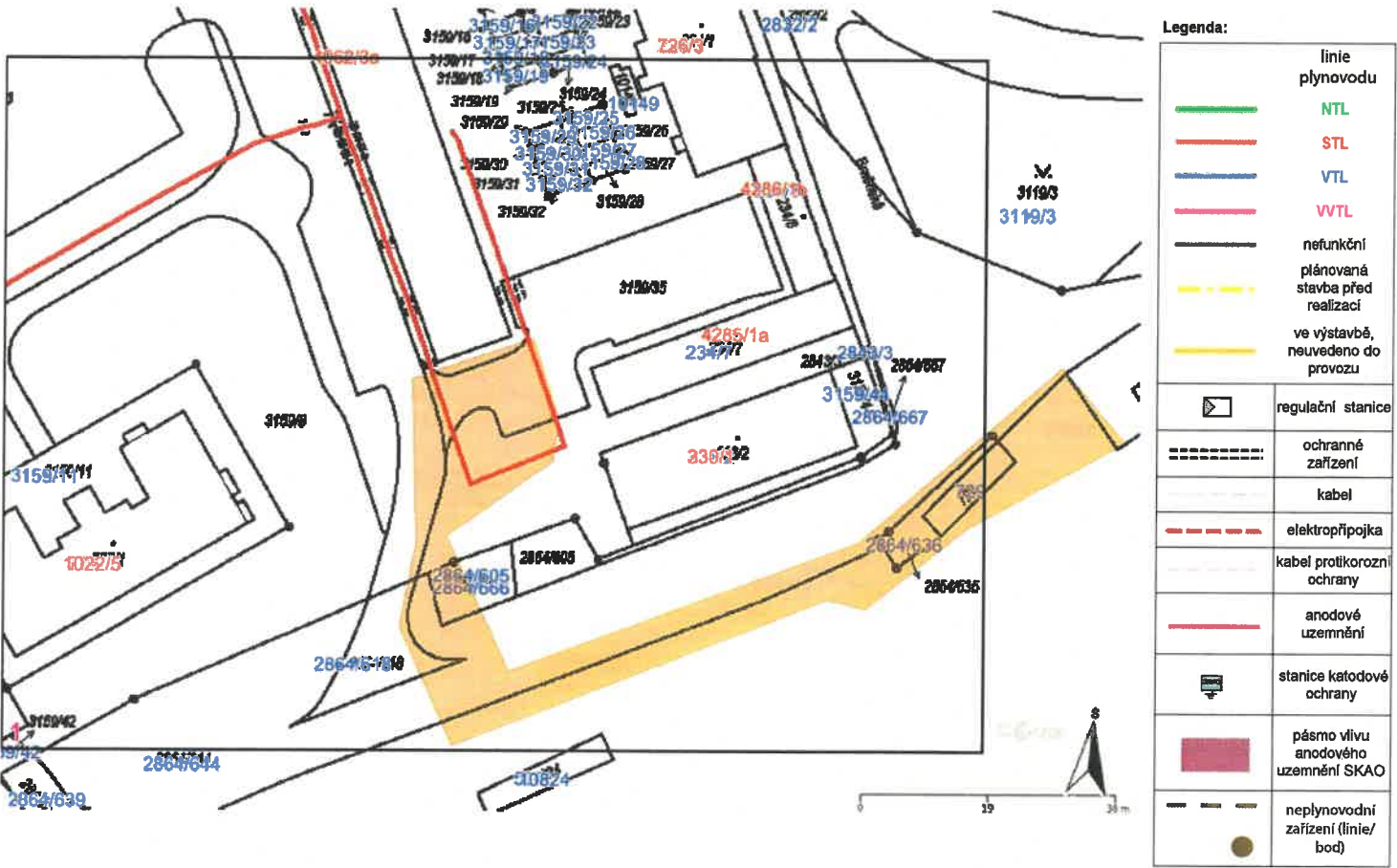


GasNet, s.r.o.
zastoupená společností GasNet Služby, s.r.o., IČ 27935311
Jaroslav Kápička
Vedoucí zpracování externích požadavků
Odbor zpracování externích požadavků

Přílohy: Detailní zákres plynárenského zařízení

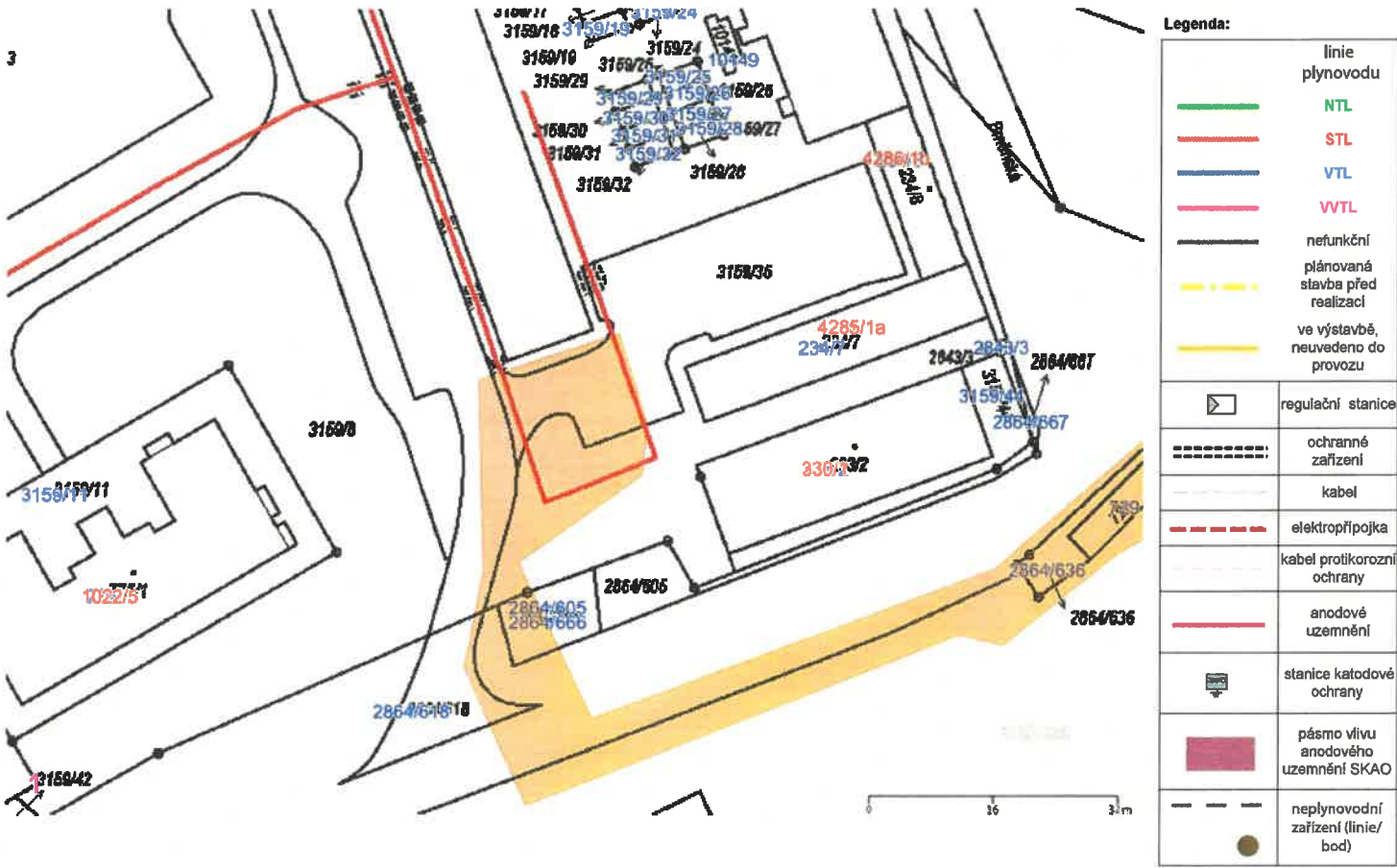
Příloha: Detailní zakres plynárenského zařízení. Tato příloha je nedílnou součástí stanoviska č. 5002542447 ze dne 26.01.2022.

Provozovatel DS: GasNet, s.r.o.; Stavebník: Dopravní projektování, spol. s r.o., 28. října 3388/111, 70200 Ostrava. K.ú.: Hodonín.



Příloha: Detailní zakres plynárenského zařízení. Tato příloha je nedílnou součástí stanoviska č. 5002542447 ze dne 26.01.2022.

Provozovatel DS: GasNet, s.r.o.; Stavebník: Dopravní projektování, spol. s r.o., 28. října 3388/111, 70200 Ostrava. K.ú.: Hodonín.





VYJÁDŘENÍ

Číslo jednací: 4153

Vaše žádost:

Ze dne: 26.01.2022

Vyřizuje: Dana Suková

Telefon: +420 315 701 666

Email: Sukova@mero.cz

Ing. Jarmila Gregorová
Dopravní projektování, spol. s r.o.
28. října 3388/111
70200 Ostrava

Kralupy nad Vltavou, 26.01.2022

Vyjádření k žádosti

Hodonín, budova TO-zlepšení sociálního zázemí-I. etapa projekt, SO 01-27-01 Přípojka Vodovodu

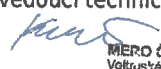
K Vaší výše uvedené žádosti sdělujeme, že v k.ú. Hodonín se v místě, které bylo vymezeno ve Vaší žádosti, nenachází podzemní dálkové zařízení ani nadzemní objekty, jejichž vlastníkem či provozovatelem je společnost MERO ČR, a. s., a místo není dotčeno ani jinými našimi zájmy.

Současně Vám sdělujeme, že kompletní informace o územích dotčených inženýrskými sítěmi lze získat na místně a věcně příslušných úřadech územního plánování, kterým společnost MERO ČR, a. s., jako vlastník a provozovatel sítí technické infrastruktury, předává a pravidelně aktualizuje v souladu s ustanoveními § 27 a 28 zákona číslo 183/2006 Sb., o územním plánování a stavebním řádu, v aktuálním znění, veškeré informace o poloze svých zařízení.

Platnost tohoto vyjádření je 36 měsíců ode dne jeho vyhotovení. Vyjádření se vztahuje pouze pro účel, pro který bylo vydáno.

S pozdravem

Ing. Přemysl Kuchař
vedoucí technické podpory a integrity


MERO ČR, a.s.
Větruská 748 1
278 01 Kralupy nad Vltavou
zapsaná v obchodním rejstříku, vedeném
Městským soudem v Praze, sp. zn. B 2733-
e-mail: info@mero.cz; tcz@mero.cz

Zájmové území

Hodonín

VÁŠ DOPIS ZN.:

ZE DNE:

SPIS.ZNAČKA:

č. j.:

VYŘIZUJE: Pacal

TEL: 518 398 524

FAX: 518 398 512

Dopravní projektování, spol. s r.o.
Gregorová Jarmila Ing.
28. října 3388/111
70200 Ostrava

E-MAIL: pacal@bytovka.cz

DATUM: 27. ledna 2022

Evid. číslo žádosti: 2022358072

Evid. číslo subjektu: 0010123446

Vyjádření k technické infrastruktuře

Existence sítí

Název akce:

Hodonín, budova TO-zlepšení sociálního zázemí-I. etapa projekt, SO 01-27-01 Přípojka
Vodovodu

V zájmovém prostoru se nenachází provozované teplovody ve správě MěBS.

ing. Petr Pacal

VTT MěBS Hodonín

Městská bytová správa, spol. s r.o.
Hodonín, Rodinova 691/4, PSČ 695 01
IČ: 634 89 953
- 29 -





Dopravní projektování, spol. s r.o.
Gregorová Jarmila Ing.
28. října 3388/111
70200 Ostrava

| Váš dopis zn. / ze dne: | Vaše e-mailová adresa: | naše č.j. / sp. zn.: | vyřizuje / kontakt: | Hodonín, dne: |
|-------------------------|-----------------------------------|----------------------|--|---------------|
| 2022358072 26.1.2022 | gregorova@dopravniprojektovani.cz | 90/22 V/2022/052 | Simona Suchánková E: suchankovas@mnd.cz | 1. února 2022 |

Vyjádření – Hodonín, budova TO-zlepšení sociálního zázemí - I.etapa projekt, SO 01-27-01 Přípojka Vodovodu

Vážená paní inženýrko,

k Vaší žádosti o vyjádření k existenci sítí pro stavbu „Hodonín, budova TO-zlepšení sociálního zázemí - I.etapa projekt, SO 01-27-01 Přípojka Vodovodu“ na p.č. 2864/610 a dalších dotčených pozemcích v k.ú. Hodonín (Hodonín) sdělujeme, že v zájmové lokalitě se nenachází žádné technické zařízení, ani zájmy společnosti MND a.s., a tedy z hlediska existence sítí

nemáme žádné připomínky.

S pozdravem

Bc. Pavel Vlček

Ředitel Provozně – technického úseku

MND a.s.

MND a.s.
 Úprkova 807/6,
 695 01 Hodonín, CZ
 IČ: 28483006
 DIČ: CZ699003312



Nej.cz s. r. o. | Kaplanova 2252/8 | 148 00 Praha 4



Připojení k internetu



Televize



Volání

Naše zn.: VYJNEJ-2022-01319-01
 Vyřizuje: Miluše Svobodová
 Telefon: 533 383 339
 Mobil: 733 123 327
 E-mail: miluse.svobodova@nej.cz

Dopravní projektování, spol. s r.o.
 Ing. Jarmila Gregorová
 28. října 3388
 70200 Ostrava

V Praze dne 2. 2. 2022

VYJÁDŘENÍ O EXISTENCI SÍTĚ ELEKTRONICKÝCH KOMUNIKACÍ společnosti Nej.cz s.r.o.

Žadatel(ka), společnost Dopravní projektování, spol. s r.o., 28. října 3388, 70200 Ostrava (dále jen "žadatel") podal(a) dne 26. 1. 2022 žádost o vyjádření ke stavební akci nazvané

Hodonín, budova TO-zlepšení sociálního zázemí-I. etapa projekt, SO 01-27-01 Přípojka Vodovodu

přičemž stanovil(a) důvod žádosti a oblast dotčeného zájmového území, v němž bude stavba probíhat. Na základě určení a vyznačení zájmového území a na základě stanovení důvodu pro vydání vyjádření vydává společnost Nej.cz s.r.o., Kaplanova 2252/8, 148 00 Praha 4, jakožto vlastník technické infrastruktury v souladu s ustanovením § 101 zákona č. 127/2005 Sb., o elektronických komunikacích a o změně některých souvisejících zákonů (zákon o elektronických komunikacích), ve znění pozdějších předpisů a § 161 zákona č. 183/2006 Sb., o územním plánování a stavebním řádu (stavební zákon) či dle dalších příslušných právních předpisů a v souladu s příslušnými ustanoveními zákona č. 89/2012Sb. občanského zákoníku v platném znění, následující vyjádření:

Ve vyznačeném zájmovém území se nenachází vedení a zařízení sítě elektronických komunikací (dále jen „SEK“) společnosti Nej.cz s.r.o.

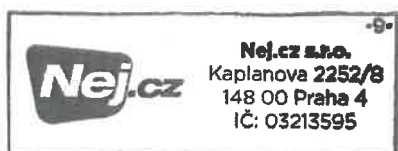
Společnost Nej.cz s.r.o. souhlasí s předmětnou stavební akcí a zároveň souhlasí s vydáním příslušného správního rozhodnutí stavebním úřadem pro povolení předmětné stavební akce (rozhodnutí o umístění stavby, stavební povolení či jiné).

Další ustanovení a informace:

- Vyjádření je platné pouze pro zájmové území určené a vyznačené žadatelem. Změní-li se zájmové území či dojde-li ke změnám v projektové dokumentaci, je nutno požádat o nové vyjádření!

- **Platnost vyjádření je 1 rok od vydání, vyjádření tedy pozbývá platnosti dnem 2. 2. 2023**
- Platnost vyjádření nelze prodloužit a je nutné vždy žádat o vystavení nového vyjádření.
- Upozorňujeme, že zpracovatel nenese odpovědnost za škody, které by mohly vzniknout nesprávně či neúplně poskytnutými údaji včetně nesprávného či neúplného zákresu zájmového území. Žadatel bere na vědomí, že jakékoliv poskytnuté informace o síti Nej.cz s.r.o. smí být použita pouze k účelu, pro který byla poskytnuta (nejčastěji ve věci spojené se zpracováním projektové dokumentace, získáním povolení od stavebního úřadu a realizaci stavební akce). Případná námi poskytnutá data není povoleno používat k jiným účelům (zejména rozmnožovat a půjčovat, prodávat či pronajímat třetím stranám, používat jako zdroj pro své informační systémy, ani je používat jako podklad při projektování jiných staveb).
- Dotazy, oznámení či žádosti o sdělení kontaktu na techniky Nej.cz s.r.o. směřujte na pracovníka ochrany sítě (POS). Tím je osoba, která vydala toto vyjádření (viz kontakt níže). Pro doručování písemností použijte adresu níže v dokumentu.

V Praze dne 2. 2. 2022



Miluše Svobodová
specialista technické dokumentace
tel.: 533 383 339
mob.: 733 123 327
e-mail: miluse.svobodova@nej.cz

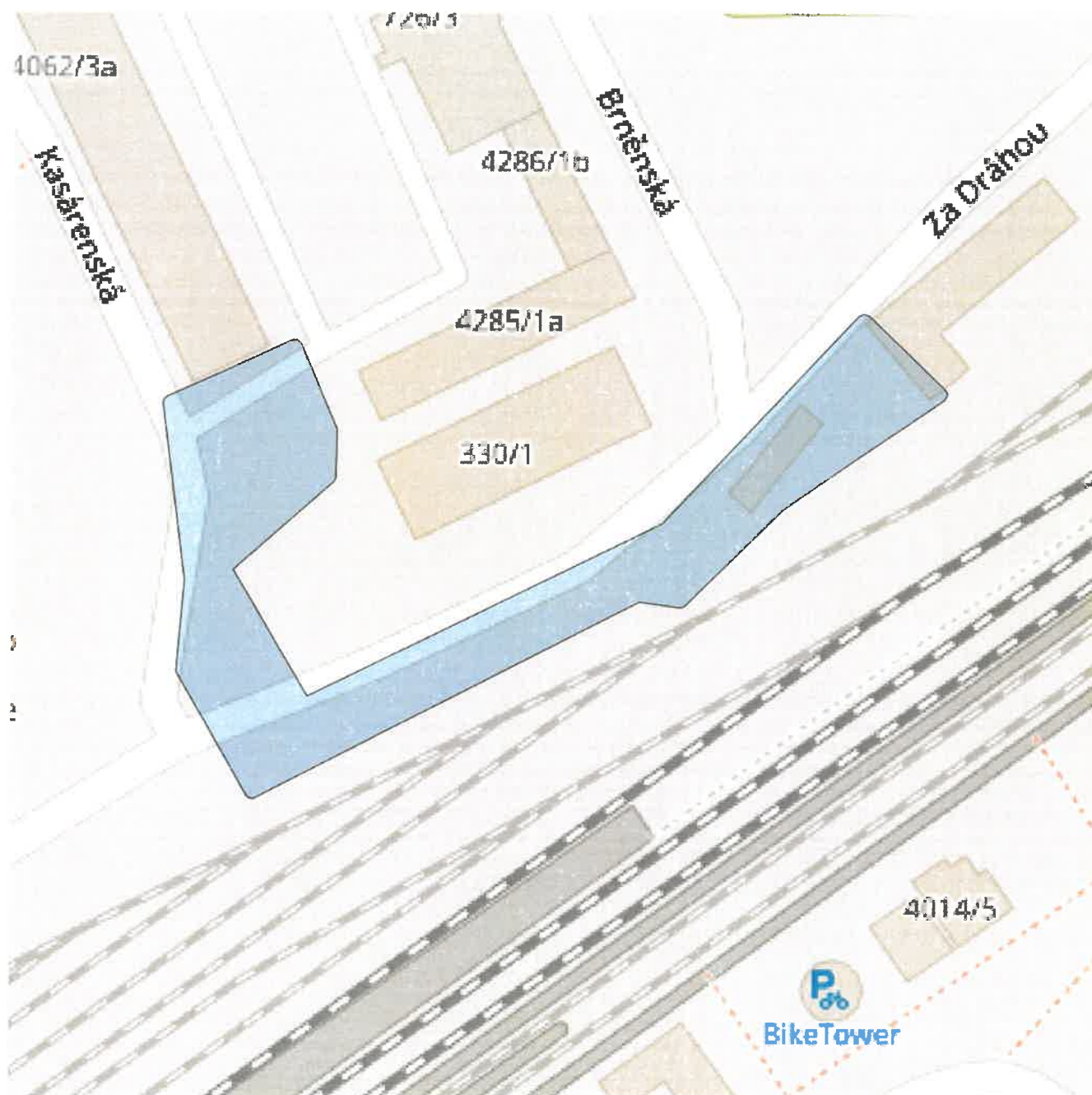
Sídlo společnosti:
Nej.cz s.r.o.
Kaplanova 2252/8
148 00 Praha 4

Adresa pro doručování písemností:
Nej.cz s.r.o.,
pobočka Brno
Pálavské nám. 4343/11
628 00 Brno – Židenice

Přílohy:

1x zákres zájmového území

Příloha č.1: Zákres zájmového území k vyjádření zn.VYJNEJ-2022-01319-01



Legenda:

| | | | |
|--|--|--|--|
| | Rozsah zájmového území | | Zemní koaxiální vedení, zaměřené |
| | Zemní optické vedení, zaměřené | | Zemní koaxiální vedení, nezaměřené |
| | Zemní optické vedení, nezaměřené | | Nadzemní koaxiální vedení (převěs) |
| | Nadzemní optické vedení (převěs) | | Koaxiální trasa v kolektoru / kabelovodu |
| | Optická trasa v kolektoru / kabelovodu | | Koaxiální trasa vedená vnitřkem domu |
| | Cizí zemní trasa, v níž jsou pronajmuté optické kabely | | Směrový radioreléový spoj |
| | Cizí nadzemní trasa, v níž jsou pronajmuté optické kabely | | HDP trubky, zaměřené |
| | Cizí kolektorová trasa, v níž jsou pronajmuté optické kabely | | HDP trubky, nezaměřené |
| | Optická trasa vedená vnitřkem domu | | Pronajaté zemní koaxiální vedení |
| | | | Pronajaté nadzemní koaxiální vedení |

Vygenerováno aplikací Sítě fy RTNext



Dopravní projektování, spol. s r.o.
Ing. Jarmila Gregorová
28. října 3388/111
702 00 Ostrava

Naše značka:
1048/22/OVP/N

Datum:
26.1.2022

**Toto vyjádření je vydáváno ve smyslu zákona č. 458/2000 Sb. a zákona č. 183/2006 Sb.,
má platnost 2 roky od data jeho vydání.**

Věc: Hodonín, budova TO-zlepšení sociálního zázemí-I. etapa projekt, SO 01-27-01 Přípojka
Vodovodu

okres: Hodonín
k.ú.: Hodonín

**NEZASAHUJE do bezpečnostního pásma VTL plynovodu a ochranného pásma
telekomunikačního vedení NET4GAS, s.r.o.**

V další korespondenci uvádějte vždy číslo našeho vyjádření.

NET4GAS, s.r.o.
Na Hřebenech II 1718/8, P.O.BOX 22
140 21 Praha 4 - Nusle
IČ: 27260364
DIČ: CZ27260364 (43)

Aleš Novák
Manažer, Dokumentace soustavy

**Žádosti o vyjádření k VTL plynovodům a telekomunikačnímu vedení NET4GAS, s.r.o. zasílejte pomocí
elektronické podatelny: www.net4gas.cz (Přepravní soustava - Žádost o vyjádření).**



Příloha k vyjádření: 1048/22/OVP/N

Seznam souřadnic předmětu vyjádření:

Souřadnice jsou uvedeny v souřadnicovém systému jednotné trigonometrické sítě katastrální (S-JTSK).

Polygon č. 1 / 1

| Y [m] | X [m] |
|--------------|--------------|
| 564610.750 | 1202032.580 |
| 564601.420 | 1202043.690 |
| 564625.030 | 1202056.590 |
| 564639.920 | 1202068.490 |
| 564645.670 | 1202067.100 |
| 564701.230 | 1202088.930 |
| 564709.170 | 1202071.270 |
| 564706.790 | 1202058.970 |
| 564707.390 | 1202034.360 |
| 564689.530 | 1202028.410 |
| 564685.760 | 1202040.320 |
| 564686.550 | 1202046.670 |
| 564702.230 | 1202057.780 |
| 564692.900 | 1202077.820 |
| 564640.910 | 1202058.570 |



Velkomoravská 33A
695 01 Hodonín
IČ: 27735052 DIČ: CZ27735052

Dopravní projektování, spol. s r.o.
Ing. Jarmila Gregorová
28. října 3388/111
70200 Ostrava

V Hodoníně 27.ledna 2022

Vyjádření k projektu "Hodonín,budova TO-zlepšení sociálního zázemí-I.etapa projekt, SO 01-27-01 Přípojka "

Dovolujeme si Vám oznámit, že s projektem souhlasíme a nemáme námitek. Uvedený projekt do našich sítí nezasahuje.

S přátelským pozdravem



Net-Connect s.r.o.
Velkomoravské 4038/33A
695 01 Hodonín
IČ:27735052 • DIČ:CZ27735052 ©

Zdenek Polák
manažer výstavby sítě
polak@net-connect.cz
773908198

Gregorová Jarmila Ing.

Od: Mokroš Aleš <Ales.Mokros@susjmk.cz>
Odesláno: čtvrtek 27. ledna 2022 9:15
Komu: Gregorová Jarmila Ing.
Kopie: Defeldová Radka
Předmět: RE: Žádost o vyjádření č. 2022358072 - Gregorová Jarmila - Dopravní projektování, spol. s r.o. - (SUS č. 2022358072)

Dobrý den,
navržený záměr je situovaný mimo naše zájmy a pozemky JMK.
S pozdravem Aleš Mokroš.

č.j. 1812/2022

From: info@utilityreport.eu <info@utilityreport.eu>
Sent: Wednesday, January 26, 2022 8:44 AM
To: Pálková Andrea <Andrea.Palkova@susjmk.cz>
Subject: Žádost o vyjádření č. 2022358072 - Gregorová Jarmila - Dopravní projektování, spol. s r.o. - (SUS č. 2022358072)

Dobrý den,
žádám Vás o vyjádření k technické infrastruktuře.

Důvod žádosti: Existence sítí

Název akce: Hodonín, budova TO-zlepšení sociálního zázemí-I.etapa projekt, SO 01-27-01 Přípojka Vodovodu

Žádost a případné přílohy jsou ke stažení zde:

<https://utilityreport.eu/collect/GetZipForSubjectTI?id=zi46zSNXBIU7STVgzqNIFw%3D%3D>

S pozdravem

Dopravní projektování, spol. s r.o.
Ing. Jarmila Gregorová
28. října 3388/111
70200 Ostrava
e-mail: gregorova@dopravniprojektovani.cz

(Žádost byla zaslána prostřednictvím služby UtilityReport. Pokud chcete reagovat, nepoužívejte tlačítko Odpovědět. Kontakt na žadatele naleznete výše v e-mailu.)

Zákaznické centrum služby UtilityReport
e-mail: info@mawis.eu
telefon: +420 251 618 458

| | |
|--|----------------------------------|
| Název 1: Hodonín, budova TO-zlepšení sociálního zázemí-I. etapa projekt, SO 01-27-01 Přípojka Vodovodu | |
| Název 2: aktualizace trasy vodovodní přípojky | |
| Druh: existence sítí | Stupeň stavby: projekt |
| Číslo jednací: | |
| Přijato: 26.01.2022 | Termín: 02.02.2022 |
| Stavebník: Žadatel: Dopravní projektování, spol. s r.o., 28. října č.p. 3388 č.o. 111, 70200 , Ostrava, IČO 25361520 | |
| Traťový/definiční úsek: | |
| Lokalizace: KÚ 640417 Hodonín | |
| Poznámky: 27.01.2022 Krátký Luboš Ing.: Dobrý den, prosím o zákresy inženýrských sítí ve vyznačené oblasti - pro aktualizovanou trasu vodovodní přípojky do TO Hodonín. Děkuji Luboš Krátký | |
| Informování: | |

Vyjádření odborných správ:

Centrum telematiky a diagnostiky (Brno)

Souhlasím

Č.j.:

Nutno splnit podmínky.

V zájm. území se nachází sítě ve správě CTD, před zahájením zem. prací je nutné požádat o jejich vytyčení servis. organizací ČD-Telematika (kontakt + situace v příloze ČD-T).

Podepsal Bednaříková Dagmar Bc. dne 08.02.2022

ČD - Telematika, Brno

Souhlasím

Č.j.:

Nutno splnit podmínky.

V zájmovém území se nachází trasa:

1. MK, TK 15XN a DOK v majetku Správy železnic a DOK v majetku ČD-T.
2. sdělovacích kabelů DK 44 a DK 40 v majetku Správy železnic.

Nutno dodržet všeobecné podmínky pro činnosti na kabelech v majetku Správy železnic a ČD-T a.s. Před započítím stavby (zemních prací) je nutné zažádat o vytyčení, a to v dostatečném časovém předstihu.

Kontaktní osoba pro vytyčení: Jiří Pohořalý tel. 724 645 882.

Křížení a odstup od stávajících tras v naší správě musí být dle platných norem a předpisů (ČSN 736005).

Nad kabelovou trasou je zakázáno skladovat veškerý materiál, zřizovat stavby a pojíždět kabelovou trasu těžkou mechanizací. Ochranné pásmo kabelu je 0,5 m od osy na obě strany. Kabelové sítě a veškeré zařízení nesmí být stavbou nijak dotčeno, ani omezena nebo narušena jejich funkčnost. Musí být ochráněny před poškozením. Výkop v blízkosti kabelové trasy musí být prováděn ručně a pod dozorem. Kabel musí zůstat během stavby v provozu.

V případě manipulace s kabelem je nutná konzultace s technikem ČD-T a.s.

+ 6x příloha

Podepsal Svojanovská Lucie dne 02.02.2022

ČD,a.s. - RSM Brno

Souhlasím

Č.j.:

V zájmovém území nemáme evidovány žádné inženýrské sítě ani jiná zařízení v majetku ČD ve správě RSM Brno.

Podepsal Tauchman Vladimír Ing. dne 09.02.2022

SEE

Souhlasím

Č.j.:

Nutno splnit podmínky.

Za SP: V zájmovém území se nachází kabely v majetku SŽ ve správě OŘ Brno SEE - viz příloha. Veškeré kabelové trasy je nutné předem vytyčit na základě objednávky zaslané správci zařízení: - silnoproudé rozvody a zařízení - p. Havlík, tel: 972633573 mob:606 782 084.

Doležal

+ 1x příloha

Podepsal Ing. Jiří Milka, SEE dne 03.02.2022

Správa pozemních staveb Brno

Souhlasím

Č.j.:

Nutno splnit podmínky.

Dostupné zákresy sítí ve správě SPS Brno jsou přílohou tohoto vyjádření.

Vyjádření zapsal: Koukal Aleš, Ing. Luboš Krátký, dne 4.2.2022

+ 4x příloha

Podepsal Koukal Aleš dne 04.02.2022

SSZT Brno

Souhlasím

Č.j.:

Nutno splnit podmínky.

V zájmové lokalitě vede hlavní kabelová trasa ve správě SSZT Brno OŘ Brno.

Jedná se o kabelizaci staninčního zabezpečovacího zařízení SZZ a místní kabelizaci MK ŽST Hodonín
- viz příloha vyjádření.

Upozorňujeme, že dodané situační zákresy kabelových tras jsou informativní, pro přesné stanovení polohy kabelové trasy včetně určení hloubky kabelové trasy

je nutno provést vytýčení kabelové trasy ve správě SSZT Brno OŘ Brno Správa železnic

Kontaktní osoba pro vytýčení kabelových tras ve správě SSZT Brno OŘ Brno Správa železnic:

Ing. Lenka Mollinová, systémový specialista SSZT Brno OŘ Brno Správa železnic, mobil: 724 110 851, e-mail: mollinova@spravazeleznic.cz

Počty a provedení kabelů v zájmové lokalitě dodáme na vyžádání.

Žádáme o respektování kabelových tras v zájmové lokalitě stavby, v případě kolize navrhované stavby s technologiemi a kabelovými trasami je nutno navrhnout ochranu technologiemi a kabelovými trasami schválenou správcem.

Ing. Lenka Mollinová, systémový specialista SSZT Brno OŘ Brno SŽ, 4.2.2022

+ 2x příloha

Podepsal Jambor Petr Bc. dne 04.02.2022

ST Brno

Souhlasím

Č.j.:

Bez připomínek, nemáme žádné inženýrské sítě.

Jedlička Štěpán

Podepsal Odehnal Lukáš dne 28.01.2022

P 67

P 68

P 69

P 70

P 71

P 72

P 73

P 74

ODONÍN

ro=13000m

t=10.575m

y=0.004m

| | |
|---------------|---------------|
| + 3.880 o/oo | + 2.253 o/oo |
| DL. 242.000 M | DL. 383.000 M |

177 659

KM 104.562000

KM 104.562000

km 104.562 49
 ŽEL. MOST V KM 104.562
 SO 19-19-04

104.

| | |
|---------------|---------------|
| + 3.884 o/oo | + 2.251 o/oo |
| DL. 242.000 M | DL. 383.000 M |

ro=13000m

t=10.619m

y=0.004m

177 660

104.5

104.4

104.5

104.400

104.425

104.450

104.475

104.500

104.525

104.550

104.575

P 67

P 68

P 69

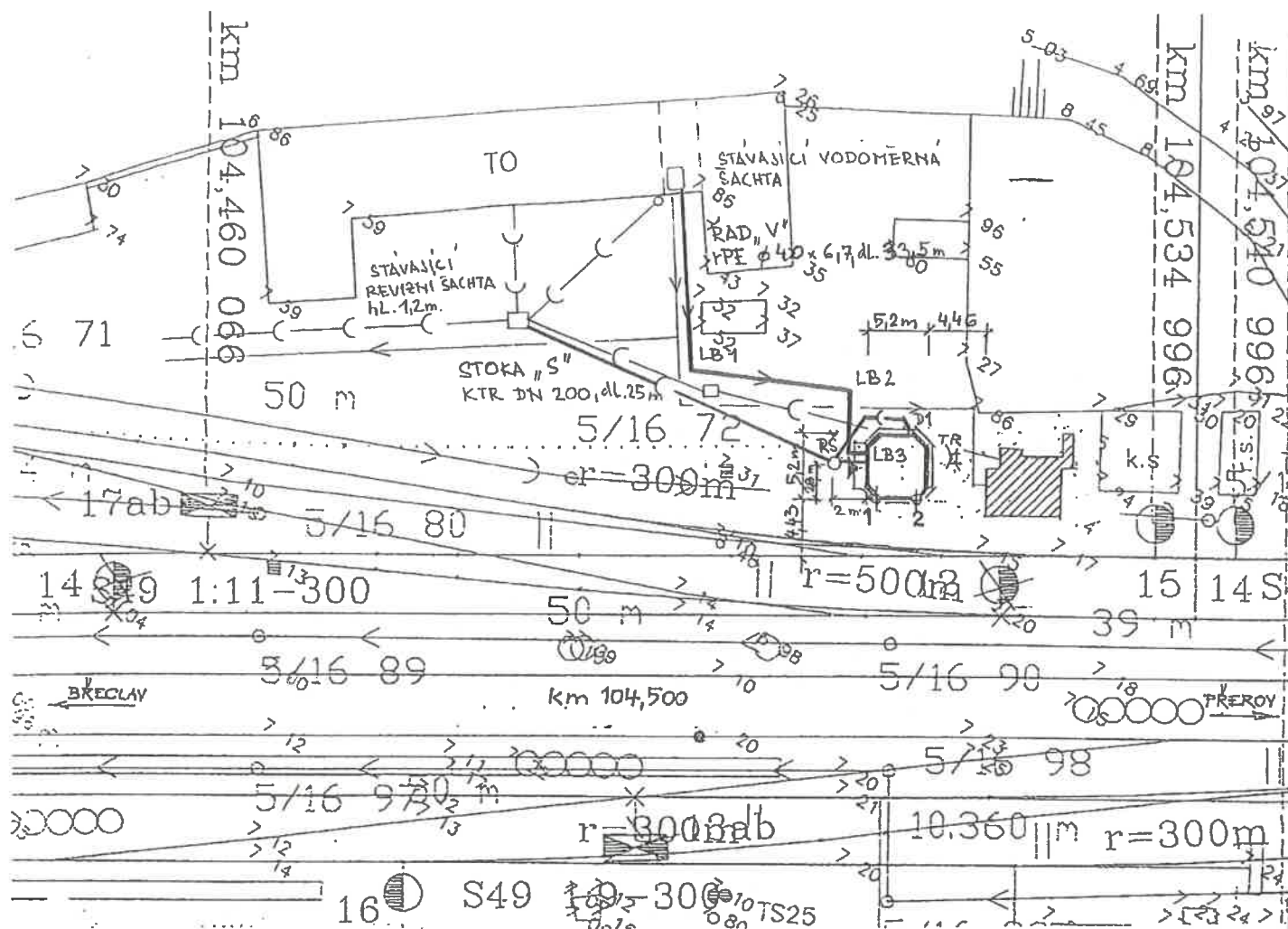
P 70

P 71

P 72

P 73

P 74



LEGENDA :

| | |
|-----------|----------------------|
| — C — C — | STÁVAJÍCÍ KANALIZACE |
| ← — ← — | STÁVAJÍCÍ VODOVOD |
| — C — C — | NOVÁ KANALIZACE |
| ← — ← — | NOVÝ VODOVOD |

PD skutečného provedení
Ladislav

GENERÁLNÍ PROJEKTANT :



SUDOP BRNO

SFOL S R.O.

KOUNICOVA 28, 611 35 BRNO

AKTUALIZACE PO REDUKCI 12/97

| | | |
|---|---------------------------------|---------|
| ZODPOVĚDNÝ PROJEKTANT | ING. PLCH | |
| VYPRACOVAL | ING. KAMPF | |
| KRESLIL | ING. KAMPF | |
| HLAVNÍ INŽENÝR PROJEK | ING. POLÁK (SUDOP) | |
| OKRES | HODONÍN | MÍSTO |
| INVESTOR | ČD, DDC STAVEBNÍ SPRÁVA OLOMOUČ | HODONÍN |
| ČD, DDC MOD. TR. NA 160 KM/HOD. BŘ. — HODONÍN | | |
| ŽST. HODONÍN | | |
| SO 19-15-12 STAVĚDLO PS+1 | | |
| PŘÍPOJKA KANALIZACE A VODOVODU | | |
| SITUACE | | |

VPT

projekce a provádění
inženýrských staveb

tel: 41175041 fax: 41211310

Kounicova 28, 611 03 BRNO

ÚČEL PROJEKT DATUM 4/97

FORMÁT A4 MĚŘITKO 1:500

ČÁST DOKUMENTACE

E 4.49

SOUPRAVA

Č. VÝKRESU

1/1

02

Zs. f. Hodonin

Restaurace
Čekárna

Spesning

3M

29

104.4

RAZUNIC+VI

27

4 OCT 1974

015410

KOD. SOCIÉTÉ 3

30

28C

909

300

300

304

288

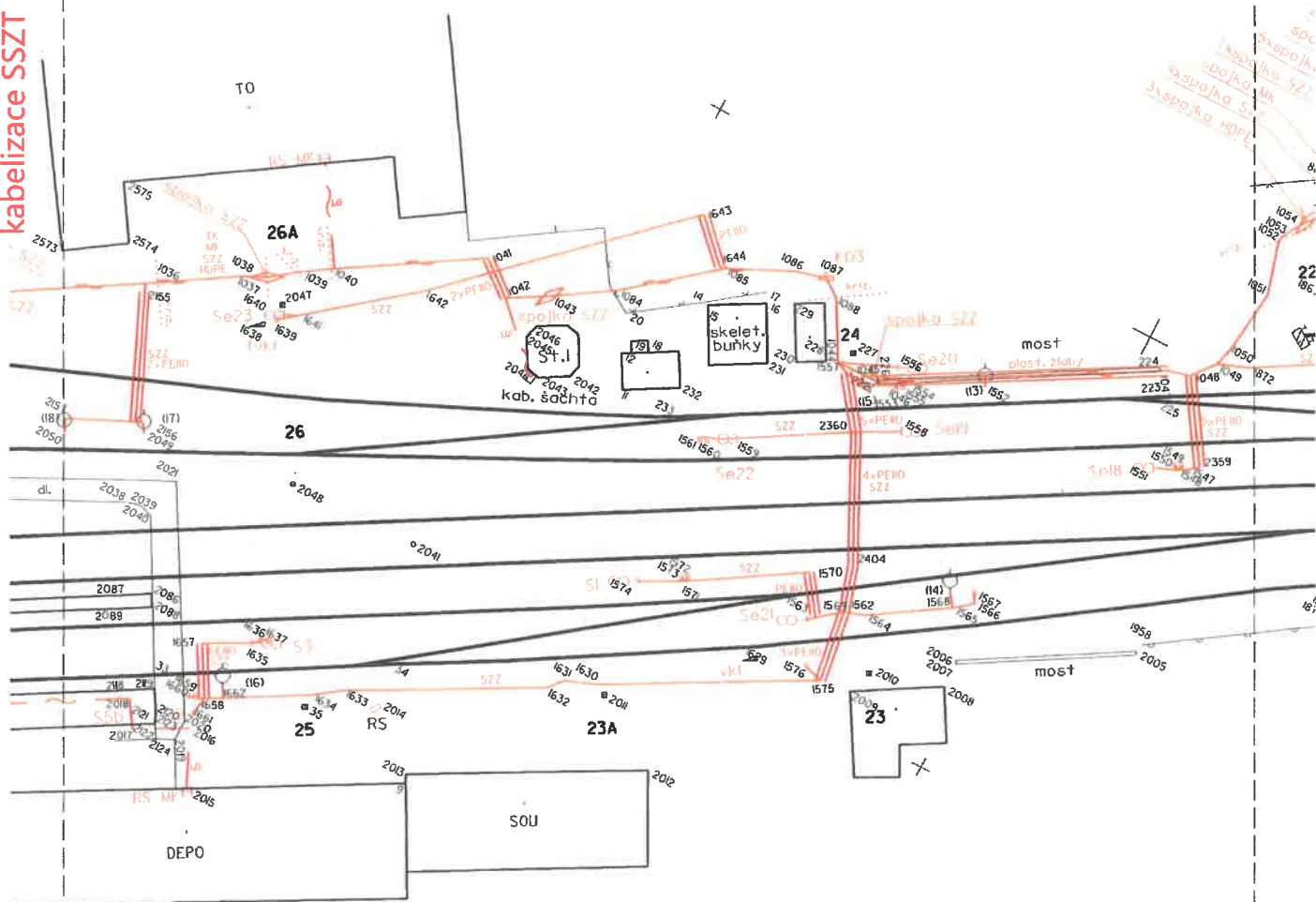
5

Каб. Зочто

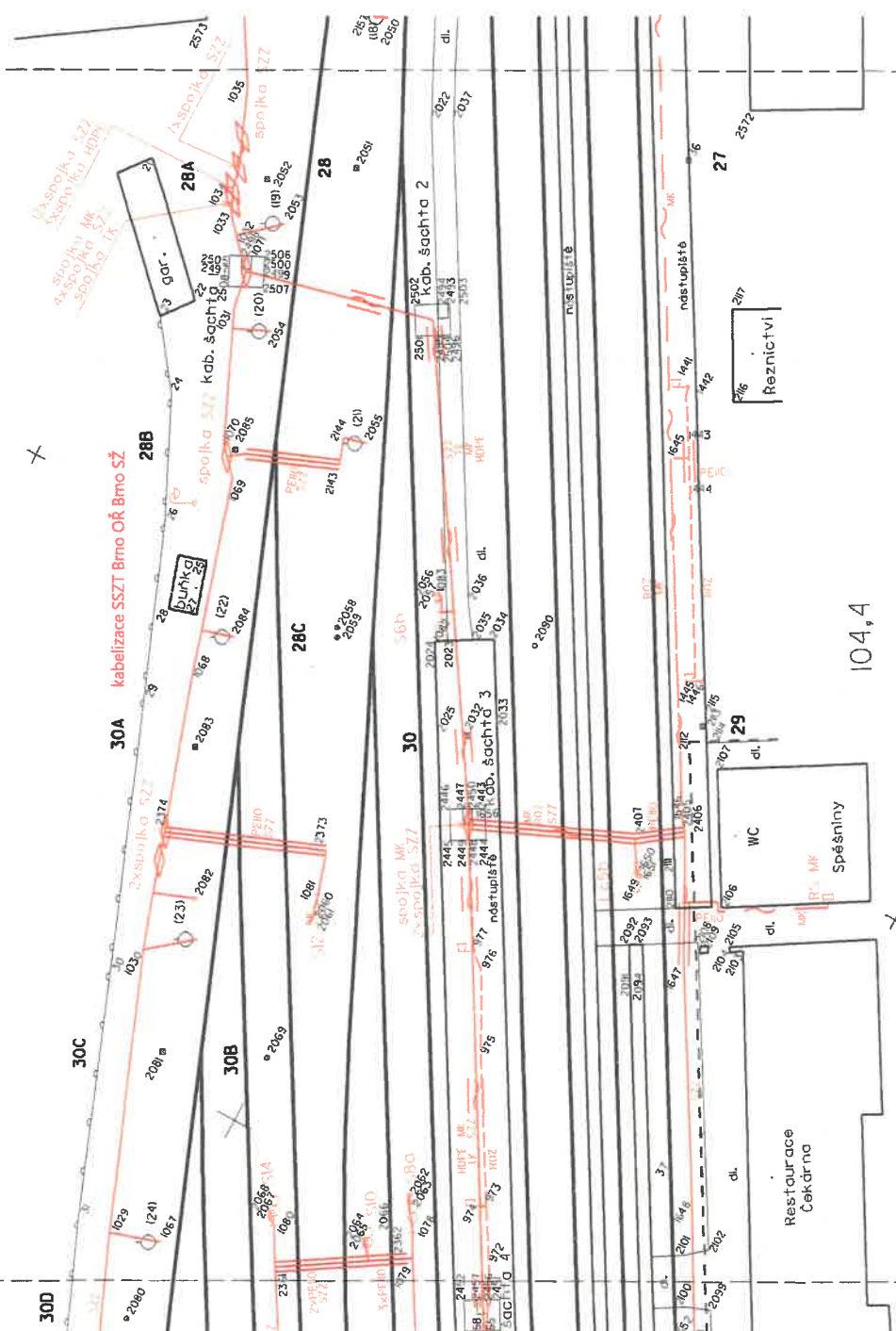
284


82

27



měřický náčrt č.13
1:500





podhod pod kolejemi je
v žkm 104,253

Kasarna na abar kababach,
 Shogant ulatana
 Ifasa kabaku shogant's De
 Holi'e a De Kariye

ПОЗНАМКА:

DETAIL "A"
D - 50m

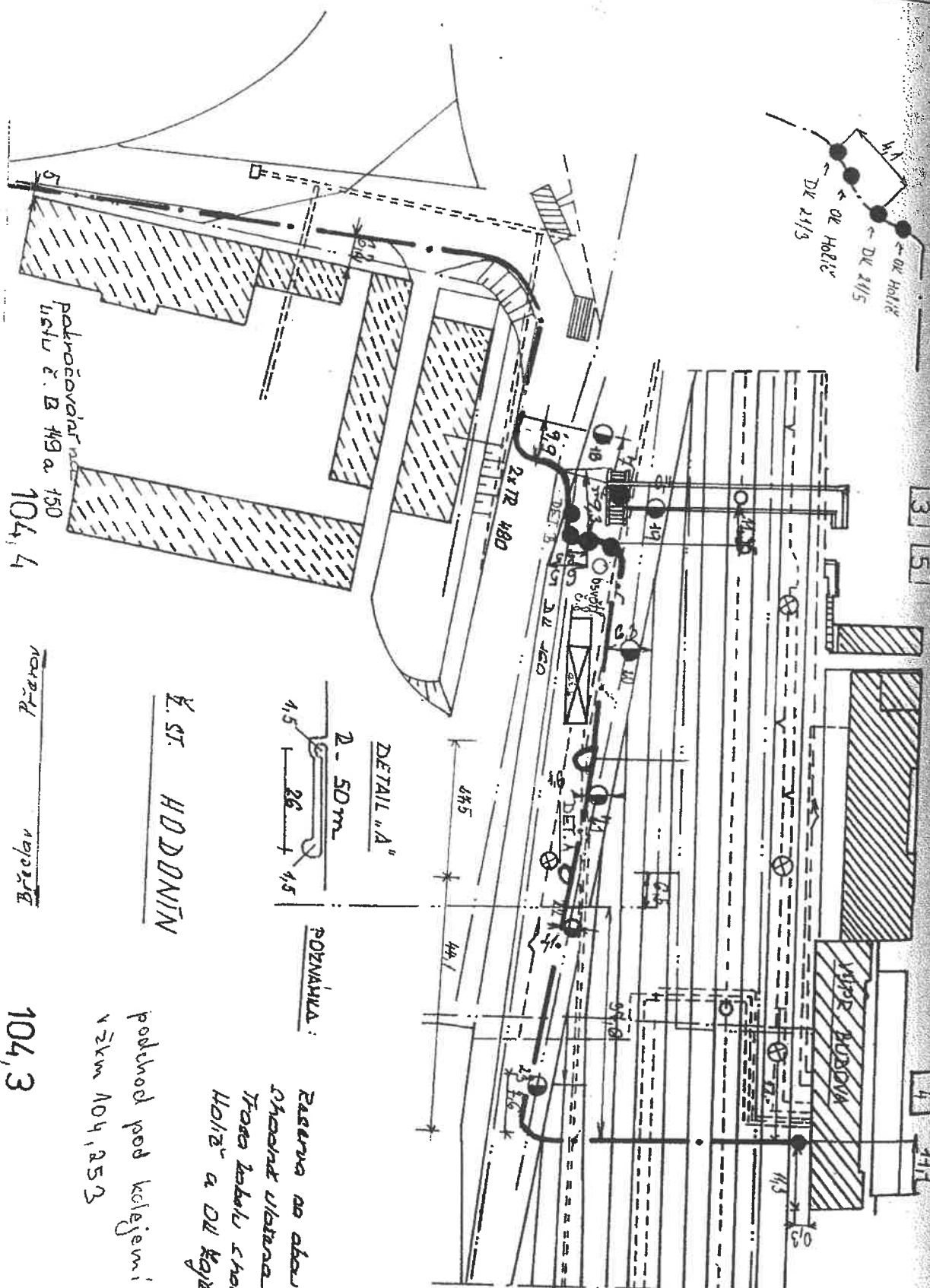
✓ 57. HODDONIN

Brick Prav

104,3

1044

Pokročovaná náčrt
listu č. B 49 a 150

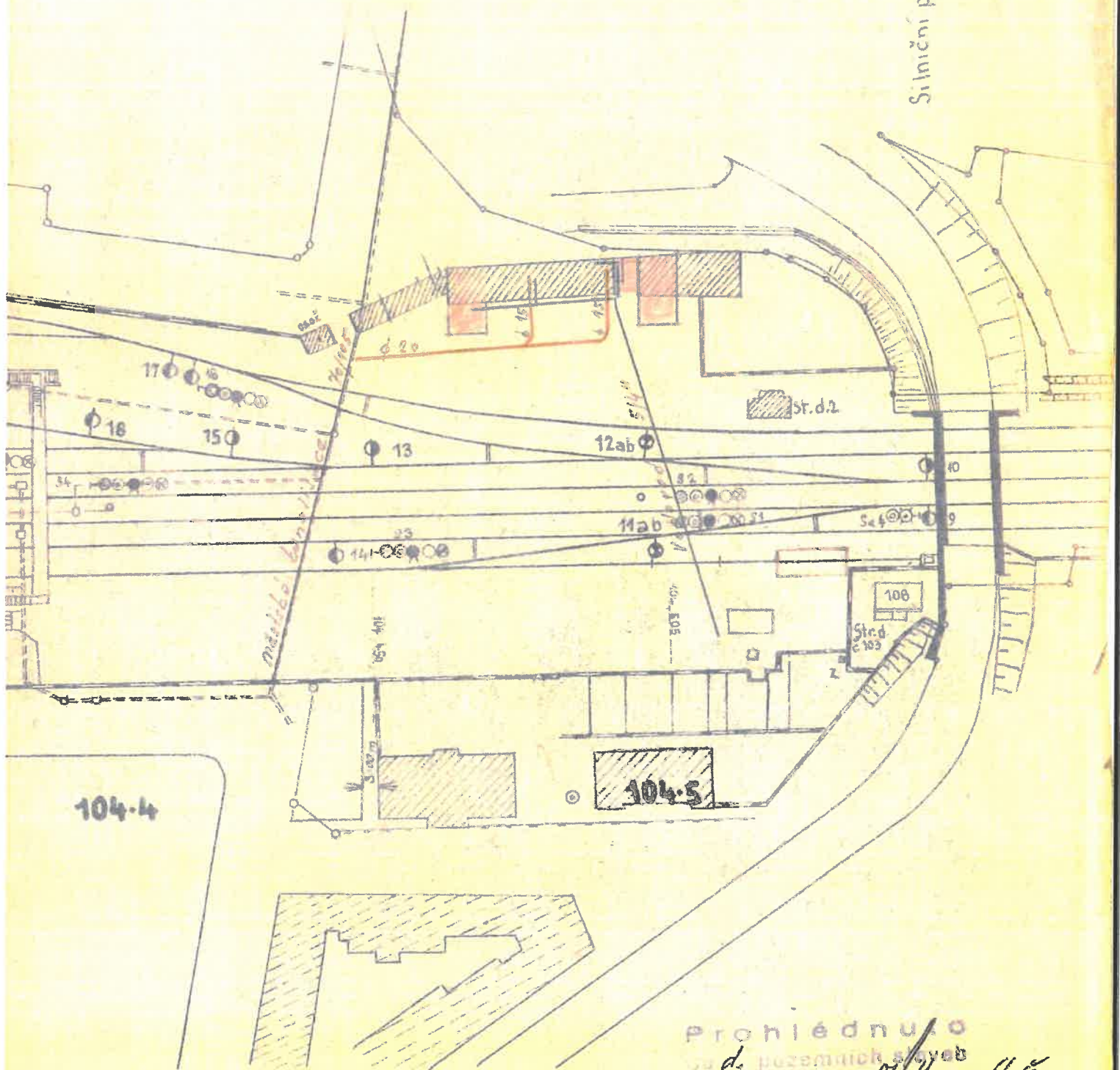


| | | | | | | | | | | |
|-----------|---------------|------------|--|--|--|--|--|--|--|--|
| No.71: | | Porecha: | | | | | | | | |
| Krasn1: | <i>Muller</i> | Oprig: | | | | | | | | |
| Zleousta: | | Plosh'oot: | | | | | | | | |

11.05.67
HODONIN. STE
107 Ba

SITUACE 1:1000

Silniční podjezd 95m sv.5
km 104+562



Schváleno
v Olomouci dne 2. listopadu 1966
54/13/13-66
Čestka, Ing. státní dráhy
Správa dráhy v Olomouci
Národní služby traťového hospodářství

Prohládkou
d. pozemních staveb
v Olomouci, dne 14. 11. 1966

Zarovnání uděleno podle § 22 vl. nař. č. 51/1964
povolání k provedení stavby.

This technical drawing illustrates the layout of a railway station, likely 'st. sílnice I. tř. č. 51' as indicated by the text. The drawing shows a complex arrangement of tracks, including a main line and several sidings. Key features include:

- Tracks and Signals:** Numerous tracks are shown, with various signal posts and markers. A prominent signal post is labeled '37.2'.
- Buildings and Infrastructure:** Several buildings are depicted, including a large building labeled 'Mrštkova' and another labeled 'Úprkova třída'. A building labeled 'Svatopluka Čecha' is also visible.
- Infrastructure and Utilities:** The drawing includes details of the railway's infrastructure, such as overhead lines, tracks, and various utility lines (water, gas, electricity).
- Orientation and Scale:** A compass rose is located in the bottom left corner, indicating North. The drawing is oriented with North at the top.
- Labels and Annotations:** Various labels and annotations are present throughout the drawing, including track numbers (e.g., 1, 2, 3, 4, 5, 6, 7, 8, 9, 10, 11, 12, 13, 14, 15, 16, 17, 18, 19, 20, 21, 22, 23, 24, 25, 26, 27, 28, 29, 30, 31, 32, 33, 34, 35, 36, 37, 38, 39, 40, 41, 42, 43, 44, 45, 46, 47, 48, 49, 50, 51, 52, 53, 54, 55, 56, 57, 58, 59, 60, 61, 62, 63, 64, 65, 66, 67, 68, 69, 70, 71, 72, 73, 74, 75, 76, 77, 78, 79, 80, 81, 82, 83, 84, 85, 86, 87, 88, 89, 90, 91, 92, 93, 94, 95, 96, 97, 98, 99, 100, 101, 102, 103, 104, 105, 106, 107, 108, 109, 110, 111, 112, 113, 114, 115, 116, 117, 118, 119, 120, 121, 122, 123, 124, 125, 126, 127, 128, 129, 130, 131, 132, 133, 134, 135, 136, 137, 138, 139, 140, 141, 142, 143, 144, 145, 146, 147, 148, 149, 150, 151, 152, 153, 154, 155, 156, 157, 158, 159, 160, 161, 162, 163, 164, 165, 166, 167, 168, 169, 170, 171, 172, 173, 174, 175, 176, 177, 178, 179, 180, 181, 182, 183, 184, 185, 186, 187, 188, 189, 190, 191, 192, 193, 194, 195, 196, 197, 198, 199, 200, 201, 202, 203, 204, 205, 206, 207, 208, 209, 210, 211, 212, 213, 214, 215, 216, 217, 218, 219, 220, 221, 222, 223, 224, 225, 226, 227, 228, 229, 230, 231, 232, 233, 234, 235, 236, 237, 238, 239, 240, 241, 242, 243, 244, 245, 246, 247, 248, 249, 250, 251, 252, 253, 254, 255, 256, 257, 258, 259, 260, 261, 262, 263, 264, 265, 266, 267, 268, 269, 270, 271, 272, 273, 274, 275, 276, 277, 278, 279, 280, 281, 282, 283, 284, 285, 286, 287, 288, 289, 290, 291, 292, 293, 294, 295, 296, 297, 298, 299, 300, 301, 302, 303, 304, 305, 306, 307, 308, 309, 310, 311, 312, 313, 314, 315, 316, 317, 318, 319, 320, 321, 322, 323, 324, 325, 326, 327, 328, 329, 330, 331, 332, 333, 334, 335, 336, 337, 338, 339, 340, 341, 342, 343, 344, 345, 346, 347, 348, 349, 350, 351, 352, 353, 354, 355, 356, 357, 358, 359, 360, 361, 362, 363, 364, 365, 366, 367, 368, 369, 370, 371, 372, 373, 374, 375, 376, 377, 378, 379, 380, 381, 382, 383, 384, 385, 386, 387, 388, 389, 390, 391, 392, 393, 394, 395, 396, 397, 398, 399, 400, 401, 402, 403, 404, 405, 406, 407, 408, 409, 410, 411, 412, 413, 414, 415, 416, 417, 418, 419, 420, 421, 422, 423, 424, 425, 426, 427, 428, 429, 430, 431, 432, 433, 434, 435, 436, 437, 438, 439, 440, 441, 442, 443, 444, 445, 446, 447, 448, 449, 450, 451, 452, 453, 454, 455, 456, 457, 458, 459, 460, 461, 462, 463, 464, 465, 466, 467, 468, 469, 470, 471, 472, 473, 474, 475, 476, 477, 478, 479, 480, 481, 482, 483, 484, 485, 486, 487, 488, 489, 490, 491, 492, 493, 494, 495, 496, 497, 498, 499, 500, 501, 502, 503, 504, 505, 506, 507, 508, 509, 510, 511, 512, 513, 514, 515, 516, 517, 518, 519, 520, 521, 522, 523, 524, 525, 526, 527, 528, 529, 530, 531, 532, 533, 534, 535, 536, 537, 538, 539, 540, 541, 542, 543, 544, 545, 546, 547, 548, 549, 550, 551, 552, 553, 554, 555, 556, 557, 558, 559, 560, 561, 562, 563, 564, 565, 566, 567, 568, 569, 570, 571, 572, 573, 574, 575, 576, 577, 578, 579, 580, 581, 582, 583, 584, 585, 586, 587, 588, 589, 590, 591, 592, 593, 594, 595, 596, 597, 598, 599, 600, 601, 602, 603, 604, 605, 606, 607, 608, 609, 610, 611, 612, 613, 614, 615, 616, 617, 618, 619, 620, 621, 622, 623, 624, 625, 626, 627, 628, 629, 630, 631, 632, 633, 634, 635, 636, 637, 638, 639, 640, 641, 642, 643, 644, 645, 646, 647, 648, 649, 650, 651, 652, 653, 654, 655, 656, 657, 658, 659, 660, 661, 662, 663, 664, 665, 666, 667, 668, 669, 670, 671, 672, 673, 674, 675, 676, 677, 678, 679, 680, 681, 682, 683, 684, 685, 686, 687, 688, 689, 690, 691, 692, 693, 694, 695, 696, 697, 698, 699, 700, 701, 702, 703, 704, 705, 706, 707, 708, 709, 710, 711, 712, 713, 714, 715, 716, 717, 718, 719, 720, 721, 722, 723, 724, 725, 726, 727, 728, 729, 730, 731, 732, 733, 734, 735, 736, 737, 738, 739, 740, 741, 742, 743, 744, 745, 746, 747, 748, 749, 750, 751, 752, 753, 754, 755, 756, 757, 758, 759, 760, 761, 762, 763, 764, 765, 766, 767, 768, 769, 770, 771, 772, 773, 774, 775, 776, 777, 778, 779, 780, 781, 782, 783, 784, 7

ŽST. HODONÍN



31
PRO SPOLEČNÉ ZÁJITKY

Vyřizuje: Dundáček Petr

E-mail: petr.dundacek@t-mobile.cz

| |
|---|
| Dopravní projektování, spol. s r.o. Ing. Jarmila Gregorová 28. října 3388/111 70200 Ostrava |
|---|

Naše značka: E04967/22

V Praze dne: 26.1.2022

Vyjádření a stanovení podmínek pro udělení souhlasu s umístěním stavby v ochranném pásmu sítě technické infrastruktury (TI) společnosti T-Mobile Czech Republic a.s.

Vydané podle § 101 ZÁKONA Č. 127/2005 Sb., o elektronických komunikacích a o změně některých souvisejících zákonů (zákon o elektronických komunikacích – dále jen ZEK), ve znění pozdějších předpisů a §161 zákona č. 183/2006 Sb., o územním plánování a stavebním řádu (stavební zákon) či dle dalších příslušných právních předpisů

Věc: Hodonín, budova TO-zlepšení sociálního zázemí-I. etapa projekt, SO 01-27-01 Přípojka Vodovodu

Stupeň: Prověření existence sítě

Na základě předložených projektových podkladů dáváme **souhlasné stanovisko k vydání Územního souhlasu / rozhodnutí (Stavebního povolení) a následně souhlas s realizací stavby.**

Dle předložených dokladů nedojde ke kolizi s technickou infrastrukturou společnosti **T-Mobile Czech Republic a.s.**

V zájmovém území plánuje/projednáva společnost TMCZ rozšíření své optické infrastruktury, je nutné naše stavby v zájmovém území koordinovat. Kontaktujte prosím příslušného Area Koordinátora (AK): Marek Planeta, 606 726 615, marek.planeta@t-mobile.cz

Toto stanovisko má platnost 1 rok a nelze prodloužit. Po uplynutí platnosti zadejte žádost o nové stanovisko na:
<https://ochranasiti.t-mobile.cz/vyjadreni/>

T-Mobile
T-Mobile Czech Republic a.s.
Tomášova 2144/1
190 00 Praha 4
IČ 649 49 681, DIČ CZ64949681

.....
Ochrana sítí

Technologický úsek

V další komunikaci nebo požadavku doplňujících dotazů, uvádějte do „Předmětu“ e-mailu vždy číslo jednací.



Příloha č. 1

Rekapitulace žádosti o vyjádření k existenci sítě elektronických komunikací

Číslo žádosti: **E04967/22**
Název stavby /akce: **Hodonín, budova TO-zlepšení sociálního zázemí-1.etapa projekt, SO 01-27-01 Přípojka Vodovodu**
Datum podání žádosti: **26.1.2022**
Důvod žádosti: **Prověření existence sítě**
Popis jiného důvodu žádosti: **Existence sítě**
Poznámka:

Žadatel

Firma / organizace: **Dopravní projektování, spol. s r.o.**
IČ: **25361520**
DIČ:
Kontaktní osoba: **Ing. Jarmila Gregorová**
Adresa: **28. října 3388/111**
Město / obec: **Ostrava**
PSČ: **70200**
Stát:
E-mail: **gregorova@dopravniprojektovani.cz**
Telefonní číslo: **+420604357375**

Stavebník

Firma / organizace:
Kontaktní osoba:
Adresa:
Město / obec:
PSČ:
Stát:
E-mail:
Telefonní číslo:

Stavba

Výška nad terénem (metry): **0 m**
Projektant:
Druh stavby: **Ostatní**
Hodnota projektu:
Měsíc zahájení stavby:
Měsíc ukončení stavby:

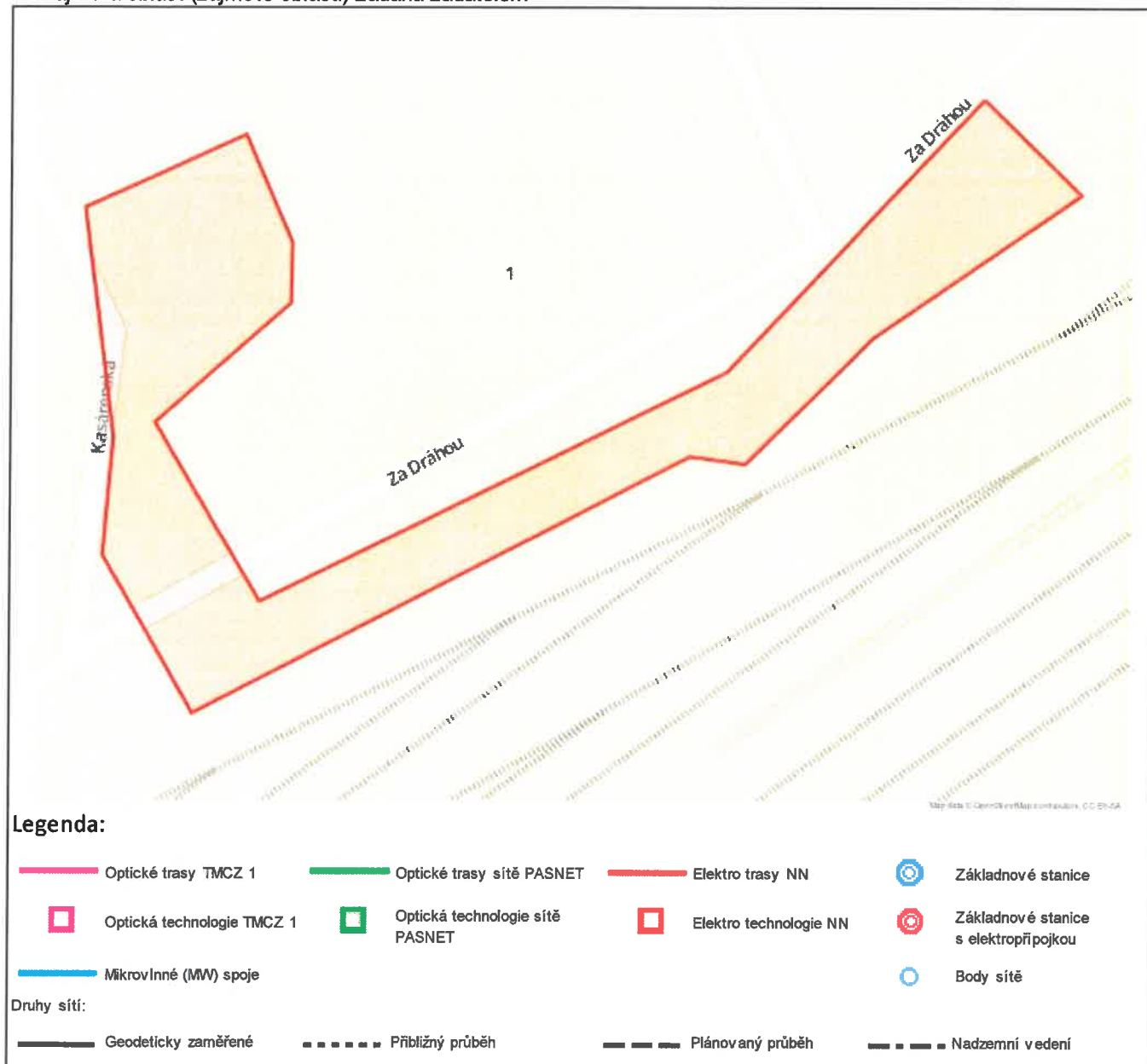
Odeslání stanoviska

E-mail: **gregorova@dopravniprojektovani.cz**

Příloha č. 2

Situační plánek

Zájmová oblast (zájmové oblasti) zadaná žadatelem



Geometrie zájmové oblasti (zájmových oblastí) žádosti ve formátu WKT a souřadnicovém systému S-JTSK. Zkopírováním textu lze geometrii zobrazit v jakémkoli softwaru podporujícím formát WKT.

POLYGON((-564610.75 -1202032.58,-564601.42 -1202043.69,-564625.03 -1202056.59,-564639.92 -1202068.49,-564645.67 -1202067.1,-564701.23 -1202088.93,-564709.17 -1202071.27,-564706.79 -1202058.97,-564707.39 -1202034.36,-564689.53 -1202028.41,-564685.76 -1202040.32,-564686.55 -1202046.67,-564702.23 -1202057.78,-564692.9 -1202077.82,-564640.91 -1202058.57,-564610.75 -1202032.58))

**ŽADATEL**

Dopravní projektování, spol. s r.o.

28. října 3388/111

70200 Ostrava

NAŠE ZNAČKA
0201359293

VYŘIZUJE / LINKA

VYŘÍZENO DNE
26.01.2022**Sdělení o existenci komunikačního vedení společnosti Telco Pro Services, a. s.**

Název akce: Hodonín, budova TO-zlepšení sociálního zázemí-I. etapa projekt, SO 01-27-01 Přípojka Vod

Účel: Existence sítí

Vážený zákazníku,
dovolujeme si reagovat na Vaši žádost číslo 0201359293 ze dne 26.01.2022, která se týkala sdělení o existenci komunikačního zařízení na Vámi určeném zájmovém území.

Dle vědomí společnosti Telco Pro Services, a. s., se na Vámi vymezeném zájmovém území:
nenachází komunikační zařízení v majetku společnosti Telco Pro Services, a. s.

Zároveň si Vás dovoluujeme upozornit, že není vyloučeno, že se ve Vámi vymezeném zájmovém území nachází jiné zařízení, které není v majetku společnosti Telco Pro Services, a. s.

Toto sdělení je platné do 26.01.2023.

V souvislosti s výše uvedeným si Vás dovoluujeme upozornit, že sdělení o existenci či neexistenci sítí představuje skutečnosti tvořící obchodní tajemství společnosti Telco Pro Services, a. s. Poskytnuté informace jsou dále také důvěrnými informacemi společnosti Telco Pro Services, a. s. Z výše uvedených důvodů si Vás proto společnost Telco Pro Services, a. s., dovoluje upozornit, že s poskytnutými informacemi je potřeba nakládat dle platných právních předpisů, v opačném případě se vystavujete postihu ve smyslu platné právní úpravy. V této souvislosti si Vás dovoluujeme rovněž upozornit, že požadované informace nesmí být předány, sděleny, využity, zpřístupněny, či jiným způsobem postoupeny na jakoukoli třetí osobu bez předchozího prokazatelného souhlasu společnosti Telco Pro Services, a. s. Informace o existenci sítí mohou být využity pouze pro účel, pro který byly vyžádány.

S pozdravem

Telco Pro Services, a. s.

Praha, Praha 4
Duhová 1531/3
PSČ 140 00
IČ: 29148278

Přílohy

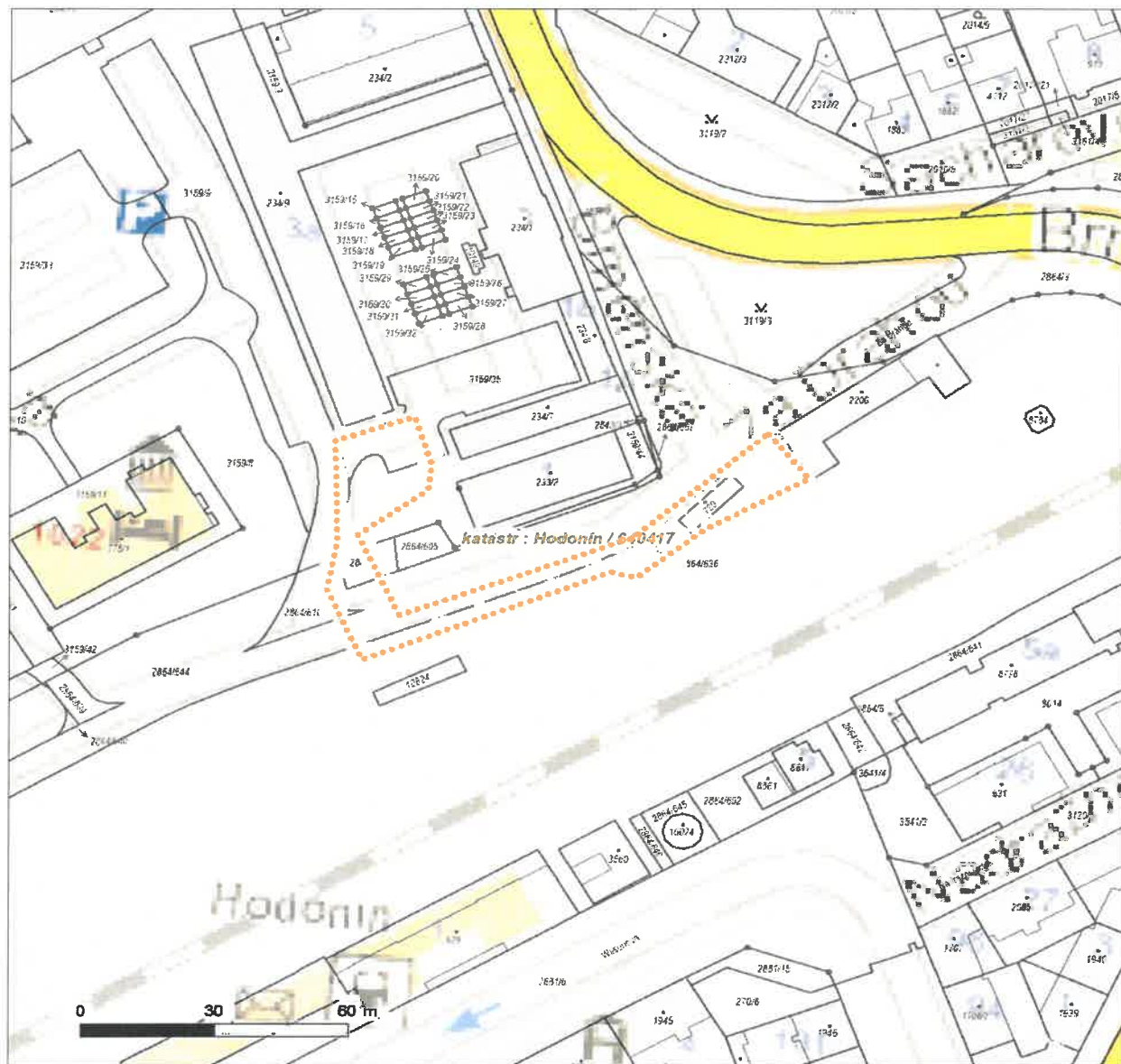
Situační výkres zájmového území



Platí pouze se sdělením číslo 0201359293.

Zakreslené polohy zařízení v příloze jsou pouze informativní.

Situační výkres zájmového území



LEGENDA

- | | |
|---------------------------------|-------------------------------|
| — — — Nadzemní optické vedení | — Radioreléový spoj vzduch |
| — Podzemní optické vedení | Zájmové území |
| — — — Nadzemní metalické vedení | — Hranice katastrálního území |
| — Podzemní metalické vedení | |



Vodovody a kanalizace Hodonín, a.s.
Purkyňova 2933/2
695 11 Hodonín

Vyjádření k existenci sítě

| | | |
|---------------|----------|--|
| Číslo žádosti | 20220400 | |
|---------------|----------|--|

| | | | |
|------------------------|-----------------------------------|---------|-----------|
| Žadatel | | | |
| Název organizace | | IČ | |
| Příjmení, jméno, titul | Gregorová Jarmila Ing. | | |
| Obec | Ostrava | PSČ | 70200 |
| Ulice / č.p. / č.o./ | 28.října 3388/111 | | |
| E-mail | gregorova@dopravniprojektovani.cz | Telefon | 604357375 |
| | | Fax | |

| | | | |
|------------------------|---------------------------|---------|-----------|
| Stavebník | | | |
| Název organizace | Správa železnic | IČ | 70994234 |
| Příjmení, jméno, titul | Krátký Luboš Ing. | | |
| Obec | Praha | PSČ | 11000 |
| Ulice / č.p. / č.o./ | Dlážděná 1003/7 | | |
| E-mail | kratky@spravazeleznici.cz | Telefon | 725784851 |
| | | Fax | |

| | |
|--------------|--|
| Název stavby | Hodonín, budova TO-zlepšení sociálního zázemí, SO 01-27-01 přípojka vodovodu |
|--------------|--|

Ve vyznačeném území se nachází vodohospodářská zařízení (vodovod a kanalizace včetně objektů na nich). Upozorňujeme, že v situačním plánu (příloha č.1) jsou zakresleny pouze stávající inženýrské sítě v provozování nebo majetku společnosti Vodovody a kanalizace Hodonín, a.s. - viz legenda. Ostatní inženýrské sítě a plánované inženýrské sítě je nutno ověřit na příslušné obci, městu, příp. u dalších vlastníků.

Trasa vodovodu a kanalizace je zakreslena orientačně do vyznačeného území. Přesný průběh je nutno ověřit na místě samém vytyčením. Vytyčení provede na základě objednávky pověřený pracovník společnosti Vodovody a kanalizace Hodonín, a.s. - provoz Hodonín.

Tyto inženýrské sítě je nutno respektovat včetně ochranného pásma. Ochranná pásma dle zákona č.76/2006 Sb., kterým se mění zákon 274/2001Sb. o vodovodech a kanalizacích pro veřejnou potřebu jsou vymezena vodorovnou vzdáleností od vnějšího lince stěny potrubí nebo kanalizační stoky na každou stranu a) vodovodních řadů a kanalizačních stok do průměru 500 mm včetně, 1,5 m b) u vodovodních řadů a kanalizačních stok nad průměr 500 mm, 2,5 m c) u vodovodních řadů nebo kanalizačních stok o průměru nad 200 mm včetně, jejichž dno je uloženo v hloubce větší než 2,5 m pod upraveným povrchem, se vzdáleností podle písmen a) nebo b) od vnějšího lince zvyšují o 1,0 m.

Ve výše uvedených ochranných pásmech nesmí být prováděny výkopové a stavební práce bez souhlasu společnosti Vodovody a kanalizace Hodonín, a.s. "Vyjádření k existenci sítě" slouží pouze jako podklad pro informaci o území, o průběhu inženýrských sítí (ve formátu PDF a po zaškrtnutí možnosti i DGN) a ke zpracování příslušné projektové dokumentace. Zároveň zde získáte "Číslo žádosti", které uvedete v následné "Žádosti o vydání stanoviska".

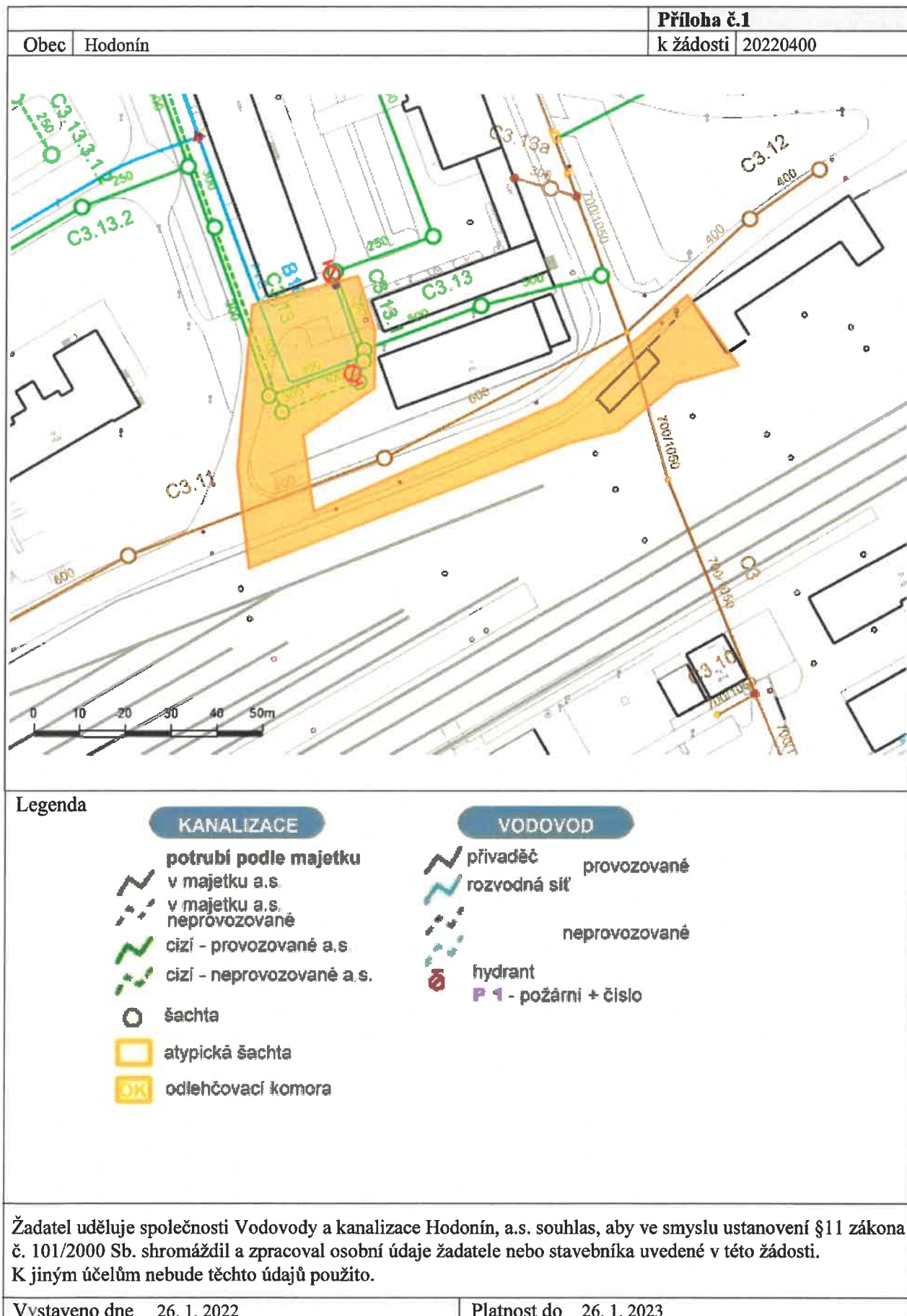
O stanovisko k projektové dokumentaci pro územní a stavební řízení nebo změně užívání stavby nebo změně využití území apod., je nutno žádat elektronicky přes webový portál: <http://i-gis.vak-hod.cz/iGISWeb/> "Žádost o vydání stanoviska". Do žádosti je nutno napsat číslo z předchozího "Vyjádření k existenci sítě" a přiložit požadované přílohy.

V případě požadavku připojit se na veřejný vodovod nebo kanalizaci je nutno možnost připojení projednat s technikem společnosti Vodovody a kanalizace Hodonín, a.s.

V případě, že bude možno se napojit na vodovod nebo kanalizaci, bude nutno doložit projekt vodovodní a kanalizační přípojky včetně kompletního projektu napojovaného objektu. Projekt musí být zpracován v rozsahu typu řízení (např. územní a stavební řízení, ohlášení stavby, apod. – dle stavebního zákona č.183/2006 Sb.). Projekt musí zpracovat osoba k tomu oprávněná. Při návrhu je nutno respektovat ČSN 73 6005 – Prostorové uspořádání sítí technického vybavení, ČSN 75 6101 – Stokové sítě a kanalizační přípojky a ČSN 75 5411 – Vodovodní přípojky a související platné normy, dále zákon č.76/2006 Sb., kterým se mění z.č.274/2001 Sb., Zákon o vodovodech a kanalizacích a platné standardy pro vodovodní a kanalizační síť spol. Vodovody a kanalizace Hodonín, a. s. - viz www.vak-hod.cz a platný právní řád ČR.

Existenci sítí je nutno aktualizovat po 1 roce od data vydání tohoto vyjádření.

| | |
|---------------|---------------|
| Zájmové území | (viz příloha) |
|---------------|---------------|





Dopravní projektování, spol. s r.o.
Jarmila Gregorová
28. října 3388/111
702 00 Ostrava

V Praze, 26.1.2022

Naše zn.: **MW9910191488383157**

Věc: vyjádření k žádosti k akci **"Hodonín, budova TO-zlepšení sociálního zázemí-I. etapa projekt, SO 01-27-01 Přípojka Vodovodu"**

Společnost Vodafone Czech Republic a.s. (dále jen „Vodafone“), se sídlem Praha 5, náměstí Junkových 2, IČ: 25788001, zapsaná dne 13.8. 1999 v obchodním rejstříku vedeném Městským soudem v Praze pod spisovou značkou B.6064 a společnost Vantage Towers, s.r.o. se sídlem Závěšova 502/5, Nusle, 140 00 Praha 4, zapsaná v obchodním rejstříku vedeném u Městského soudu v Praze pod sp. zn. C 330005, IČO: 09056009, DIČ: CZ09056009 zastoupená Vodafone na základě plné moci Vám sděluje, že dle Vámi podané žádosti ze dne **26.1.2022**, která je nedílnou součástí tohoto vyjádření,

souhlasí s realizací projektu.

Ve Vámi zadaném zájmovém území a v uvedené výšce (výška stavby: 0 m, výška jeřábu: 0 m) se nenachází žádné podzemní ani nadzemní vedení.

Platnost vyjádření je **1 rok** od data vydání. Vyjádření je platné pouze v rámci předmětného projektu a pro důvod vydání vyjádření stanovený žadatelem v žádosti.


Vyjádření pozbývá platnosti uplynutím doby platnosti, změnou rozsahu zájmového území i změnou důvodu vydání vyjádření uvedeného v žádosti, to vše v závislosti na tom, která ze skutečností rozhodná pro pozbytí platnosti tohoto vyjádření nastane nejdříve. Po skončení platnosti si musíte podat novou žádost na adrese <https://www.zadostovyjadreni.cz/vodafone/>.

S pozdravem

v.z. Nora Hlásenská
Vodafone Czech Republic a. s.
náměstí Junkových 2808/2
150 00 Praha 5

Tel.: 775012847

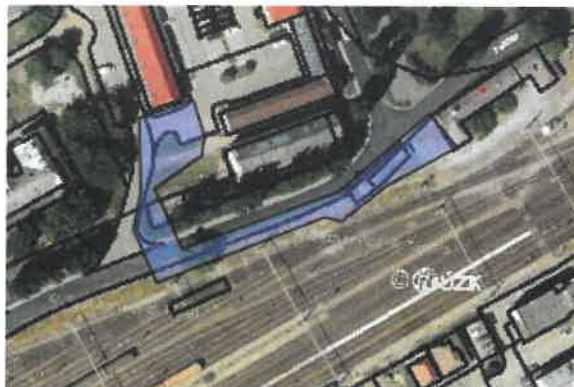
E-mail: nora.hlasenska1@vodafone.com



Seznam příloh/přiložených souborů:
Zadost_MW9910191488383157.pdf

Zájmové území

Kresba 1:



Dotčené KÚ:

Hodonín (640417)

Datum: 26.1.2022

Zadáno: Portál MAWIS

Informace podle zákona č. 127/2005 Sb., o elektronických komunikacích, nařízením 2016/679 o ochraně fyzických osob v souvislosti se zpracováním osobních údajů a o volném pohybu těchto údajů a o zrušení směrnice 95/46/ES (obecné nařízení o ochraně osobních údajů) a dalšími souvisejícími právními předpisy.

Společnost Position s.r.o., se sídlem Londýnská 665/45, 120 00 Praha 2, IČ 26422816, zapsaná v obchodním rejstříku vedeném Městským soudem v Praze, oddíl C, vložka 81053 („Position“) a společnost Vodafone Czech Republic s., se sídlem nám. Junkových 2808/2, 155 00 Praha 5, IČ 25788001, zapsaná v obchodním rejstříku vedeném Městským soudem v Praze, oddíl B, vložka 6064 („Vodafone“) Vás tímto informují, že shromážděné osobní údaje v rozsahu Vaše jméno, příjmení, bydliště, e-mailová adresa a telefonní číslo bude společnost Vodafone, jako správce, a společnost Position, jako zpracovatel, zpracovávat za účelem jejich použití při realizaci povinností v souvislosti se žádostí o stanovisko nebo vyjádření pro řízení podle zákona č. 183/2006 Sb., o územním plánování a stavebním řádu (stavební zákon), a to automatizovaným způsobem nebo v tištěné podobě s tím, že Vaše osobní údaje nebudou zpřístupněny jiným osobám.

Vaše osobní údaje poskytujete dobrovolně a tento souhlas můžete kdykoliv odvolat.

Podrobné informace o ochraně soukromí ve společnosti Vodafone, a to včetně uplatnění vašich práv subjektu údajů naleznete na webu <https://www.vodafone.cz/o-vodafonu/ke-stazeni/ochrana-soukromi/>.

gregorova@dopravniprojektovani.cz

Váš dopis/Ze dne
e-mail/26.1.2022

Naše značka
PK8856

Vyřizuje/Linka
P.Kudláč/714,690

Odesláno/Dne
Hodonín/27.1.2022

Věc: Vyjádření k existenci sítí:

**Hodonín, budova TO-zlepšení sociálního zázemí-I. etapa projekt, SO 01-27-01
Přípojka Vodovodu**

V zájmové oblasti se nenacházejí žádné naše sítě.

Kudláč Pavel
+420 702 299 818
Energetik

VAG s.r.o. ID57
ODBOR ENERGETIKY
Lipová alej 3087/1, 695 01 Hodonín, CZ
IČO: 27903427 • DIČ: CZ27903427



VAG s.r.o.
Lipová alej 3087/1, 695 01 Hodonín
Česká republika • Czech Republic • Republika Czeska
+420 518 318 111
armaturka@vag-group.com • www.vag-armaturka.cz
info-pl@vag-group.com • www.vag-group.com

**IČO • CRN • REGON: 27903427
DIČ • TAX ID • NIP: CZ27903427**

Registrace • Place of registration • Miejsce zarejstr.
Krajský soud v Brně, Husova 15, 601 95 Brno, CZ

Spisová značka • Reference number • Sygn. akt
C 58343

Mateřská společnost • Parent company • Spółka dominująca

VAG GmbH
Carl-Reuther-Str. 1, 683 05 Mannheim
Německo • Germany • Niemcy

